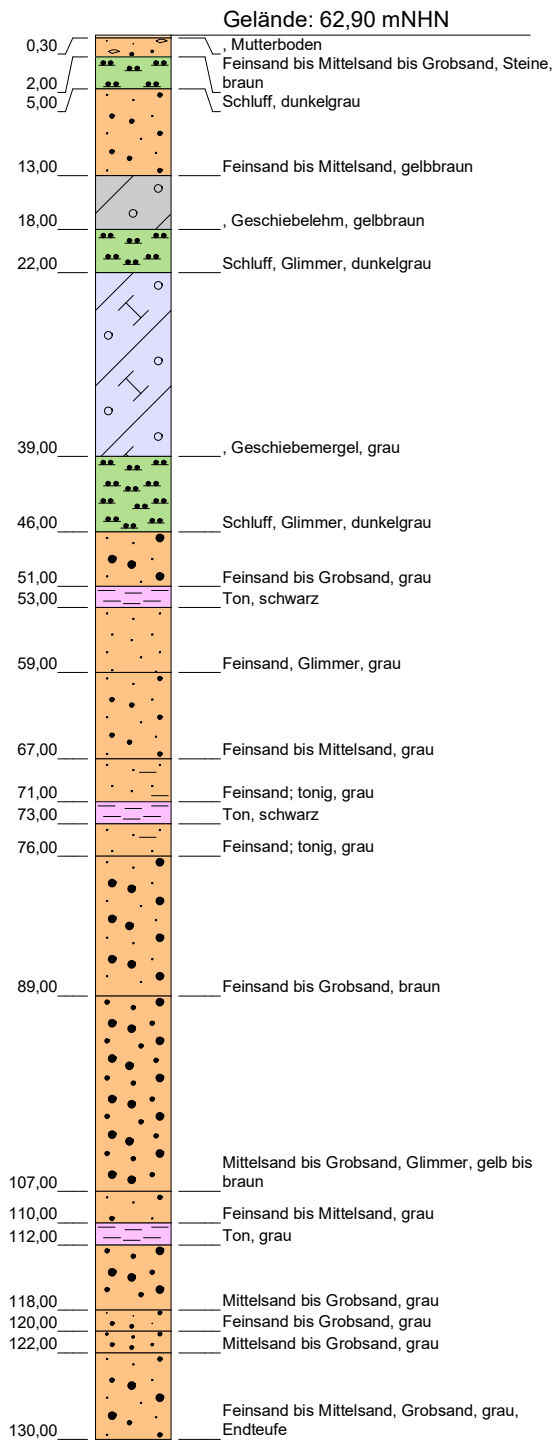


## Bohrprofil

(in m u. GOK)



## Stratigraphie

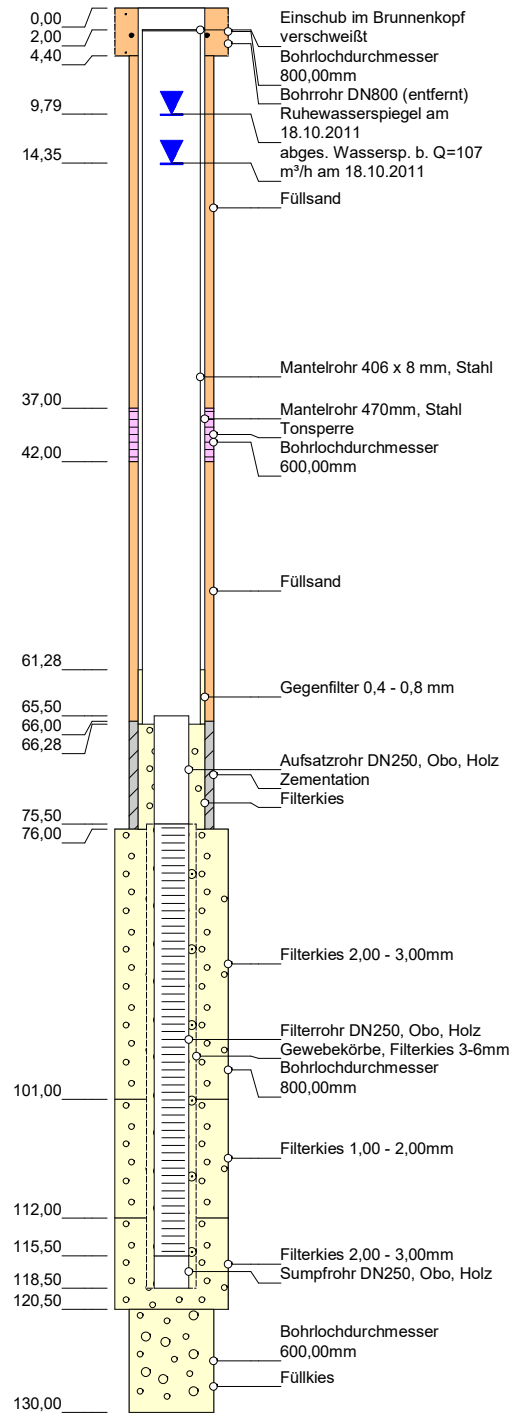
(in mNHN)

23,90 qp

-67,10 tmiBS1

## Ausbau

(in m u. GOK)



## Ww. Nordheide: Förderbrunnen O1

HW-Name:	BNHE.O1
Archiv Nr GLA / LANU / NLFb:	
Kartenblatt:	2725 Handeloh
Lage:	R: 566501 H: 5899002
Maßstab:	1:700
Bohrfirma:	Preussag, Bj. 1978; Rep. Ivers 2011
Vermessung:	
Stand der Daten:	13.11.2022



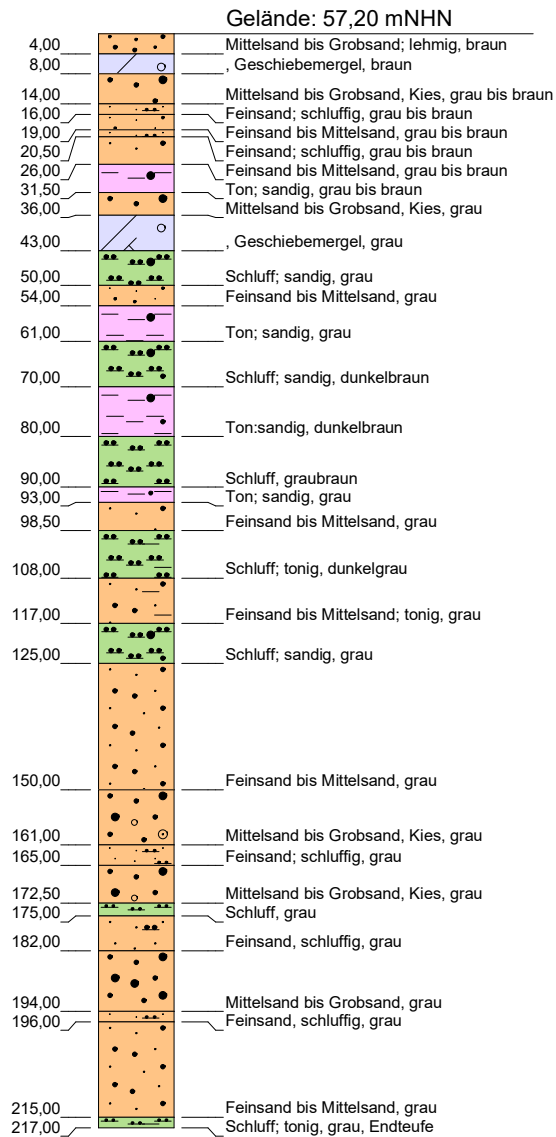
**HAMBURG  
WASSER**

Hamburger Wasserwerke GmbH  
Billhorner Deich 2 · 20539 Hamburg

**W 1**  
**Anlagenmanagement**

## Bohrprofil

(in m u. GOK)



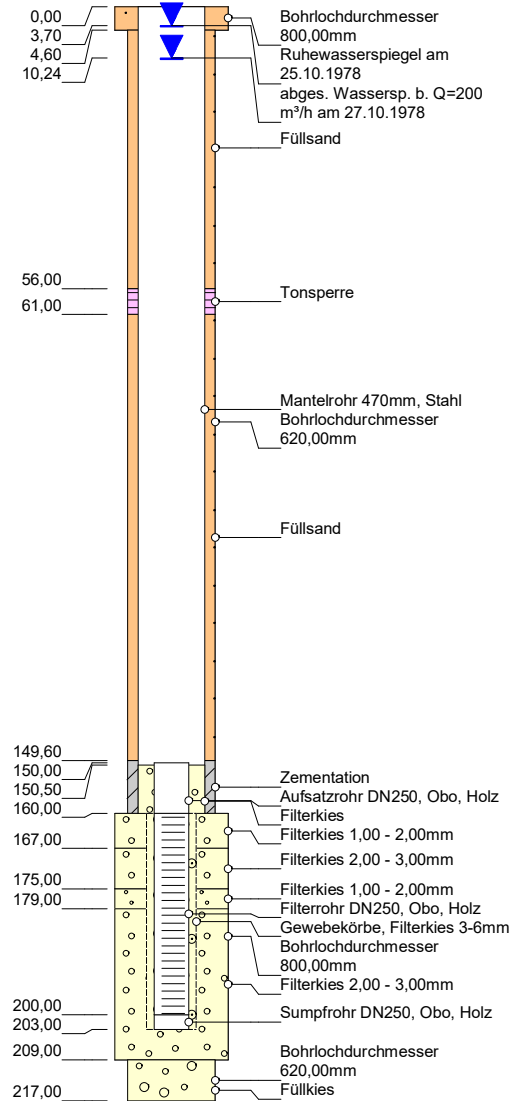
## Stratigraphie

(in mNHN)

-157,80 qp  
-159,80 tmiv

## Ausbau

(in m u. GOK)



## Ww. Nordheide: Förderbrunnen O2

HWW-Name:	BNHE.O2
Archiv Nr GLA / LANU / NLfB:	
Kartenblatt:	2726 Hanstedt <Garlstorf>
Lage:	R: 567176 H: 5899199
Maßstab:	1:1500
Bohrfirma:	Preussag; Bj.: 1978
Vermessung:	
Stand der Daten:	18.11.2022



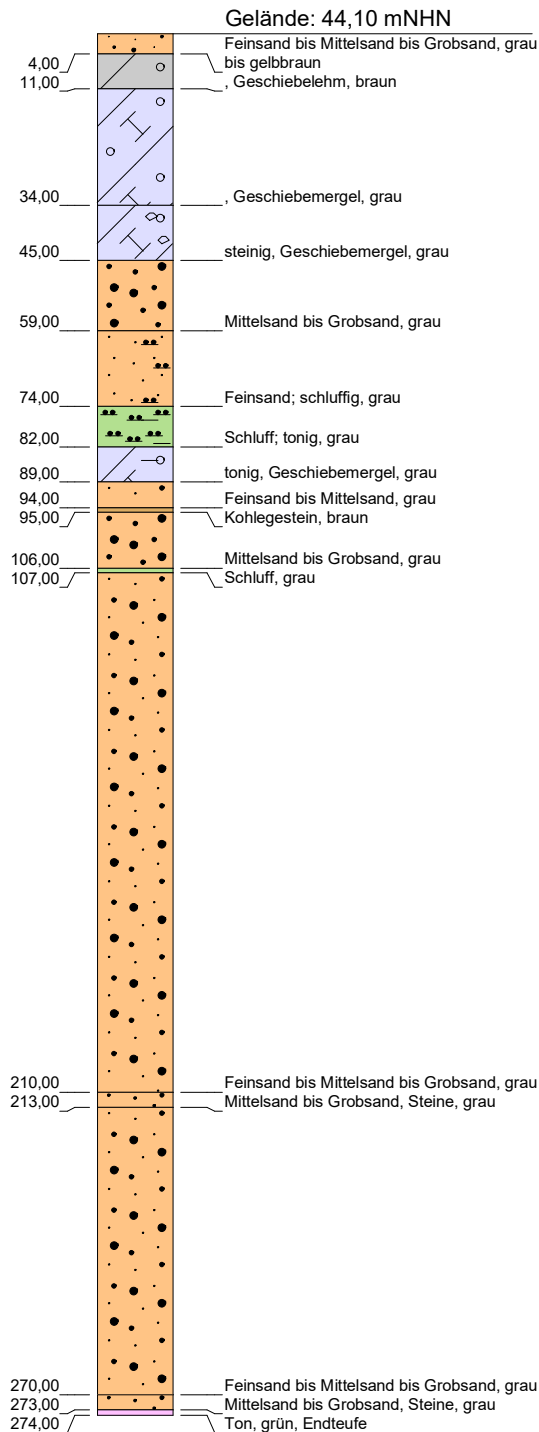
**HAMBURG  
WASSER**

Hamburger Wasserwerke GmbH  
Billhorner Deich 2 · 20539 Hamburg

**W 1**  
**Anlagenmanagement**

## Bohrprofil

(in m u. GOK)



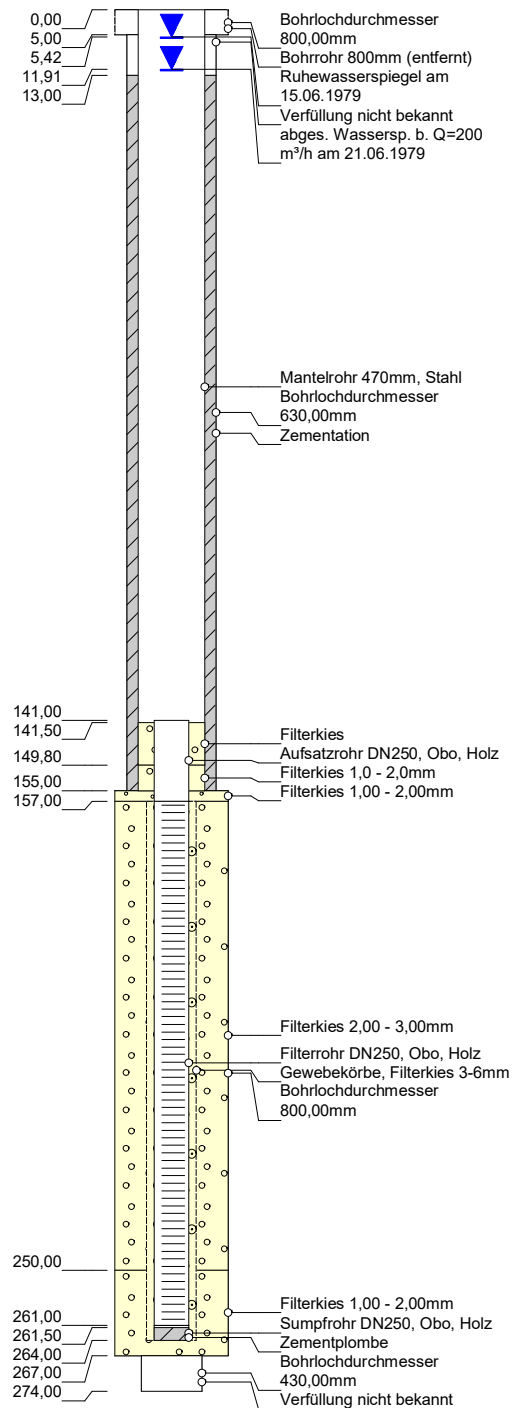
## Stratigraphie

(in mNHN)

-228,90 qp  
-229,90 tmiv

## Ausbau

(in m u. GOK)



### Ww. Nordheide: Förderbrunnen O3

HWW-Name:	BNHE.O3
Archiv Nr GLA / LANU / NLfB:	
Kartenblatt:	2726 Hanstedt <Garlstorf>
Lage:	R: 568002 H: 5899419
Maßstab:	1:1500
Bohrfirma:	Preussag; Bj.: 1978/79
Vermessung:	
Stand der Daten:	18.11.2022



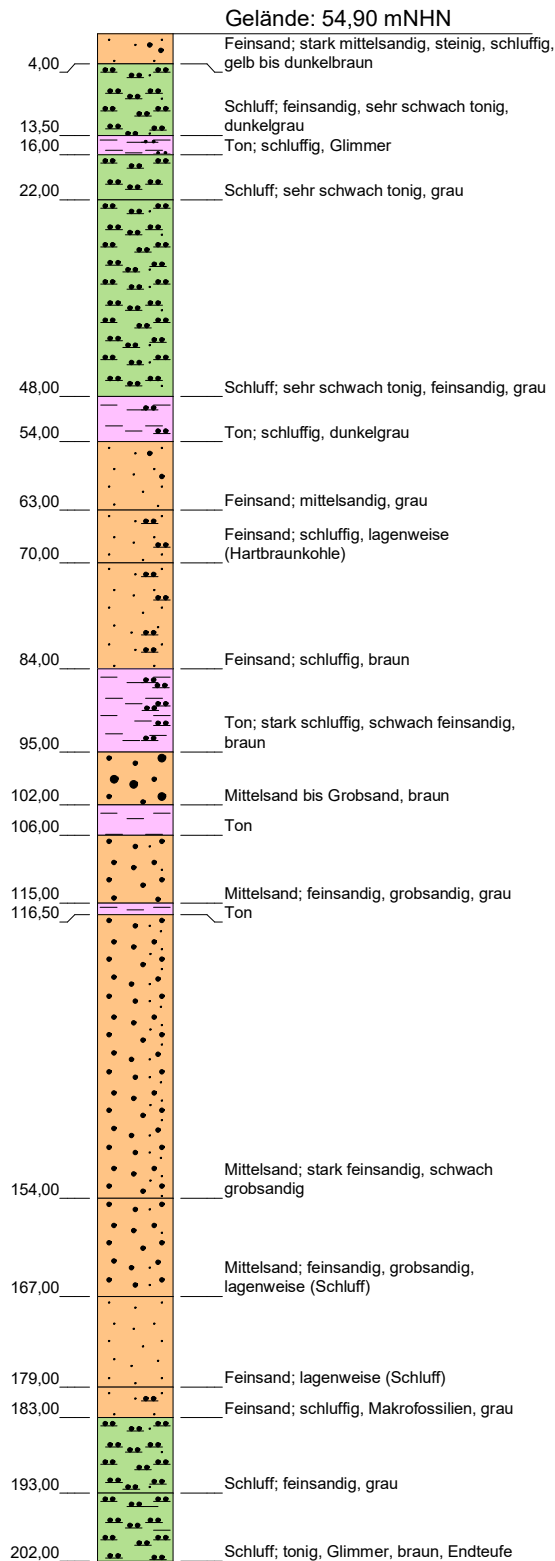
**HAMBURG  
WASSER**

Hamburger Wasserwerke GmbH  
Billhorner Deich 2 · 20539 Hamburg

**W 1**  
**Anlagenmanagement**

## Bohrprofil

(in m u. GOK)



## Stratigraphie

(in mNHN)

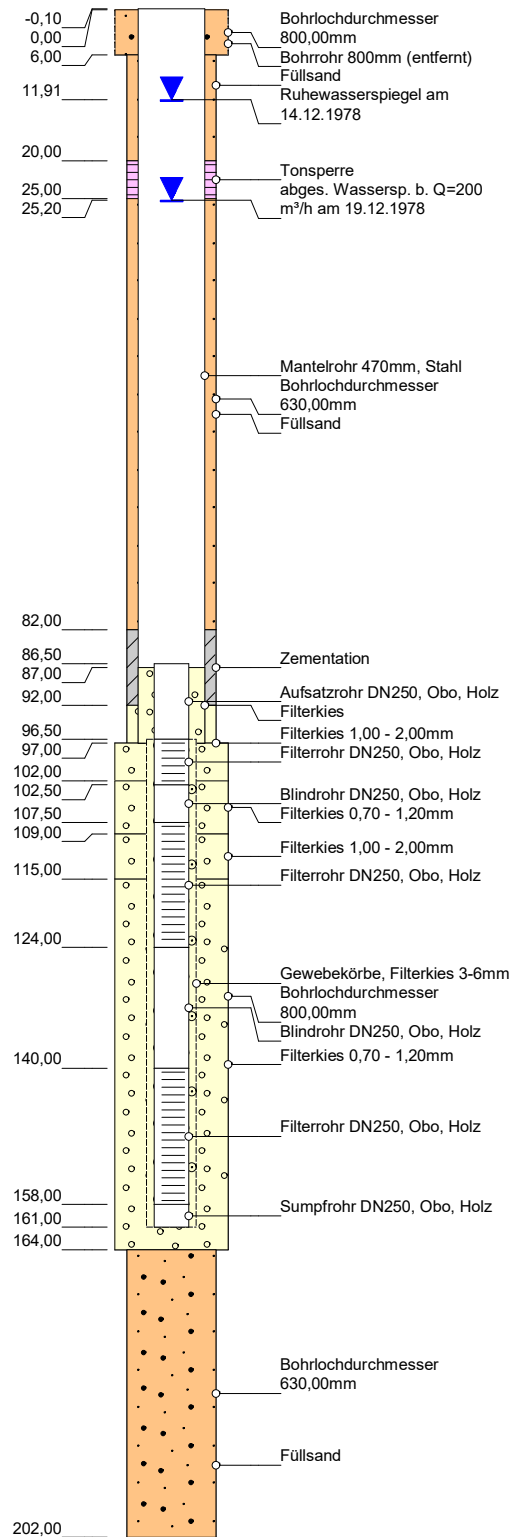
-40,10 qp

-138,10 tmiBS1

-147,10 tmiV

## Ausbau

(in m u. GOK)



### Ww. Nordheide: Förderbrunnen O4

HW-Name:	BNHE.O4
Archiv Nr GLA / LANU / NLfB:	
Kartenblatt:	2726 Hanstedt <Garlstorf>
Lage:	R: 568582 H: 5899659
Maßstab:	1:1000
Bohrfirma:	Preussag; Bj.: 1978
Vermessung:	
Stand der Daten:	18.11.2022

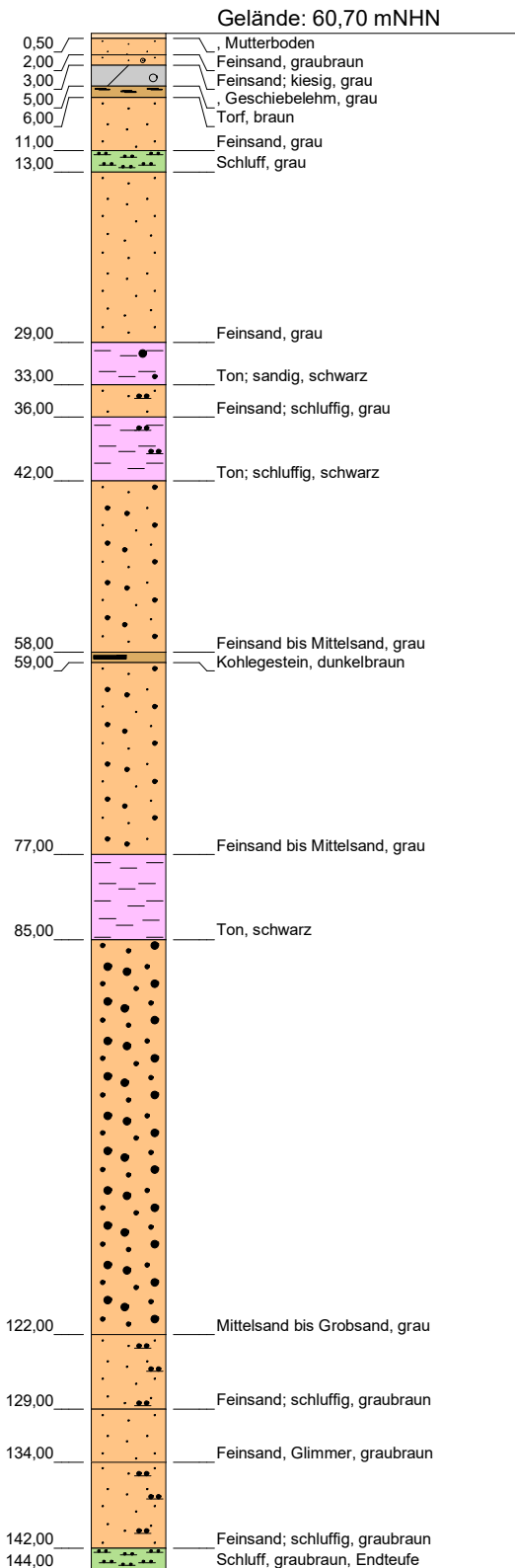


**HAMBURG  
WASSER**  
Hamburger Wasserwerke GmbH  
Billhorner Deich 2 · 20539 Hamburg

**W 1**  
**Anlagenmanagement**

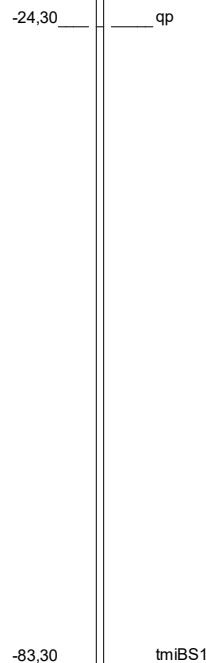
## Bohrprofil

(in m u. GOK)



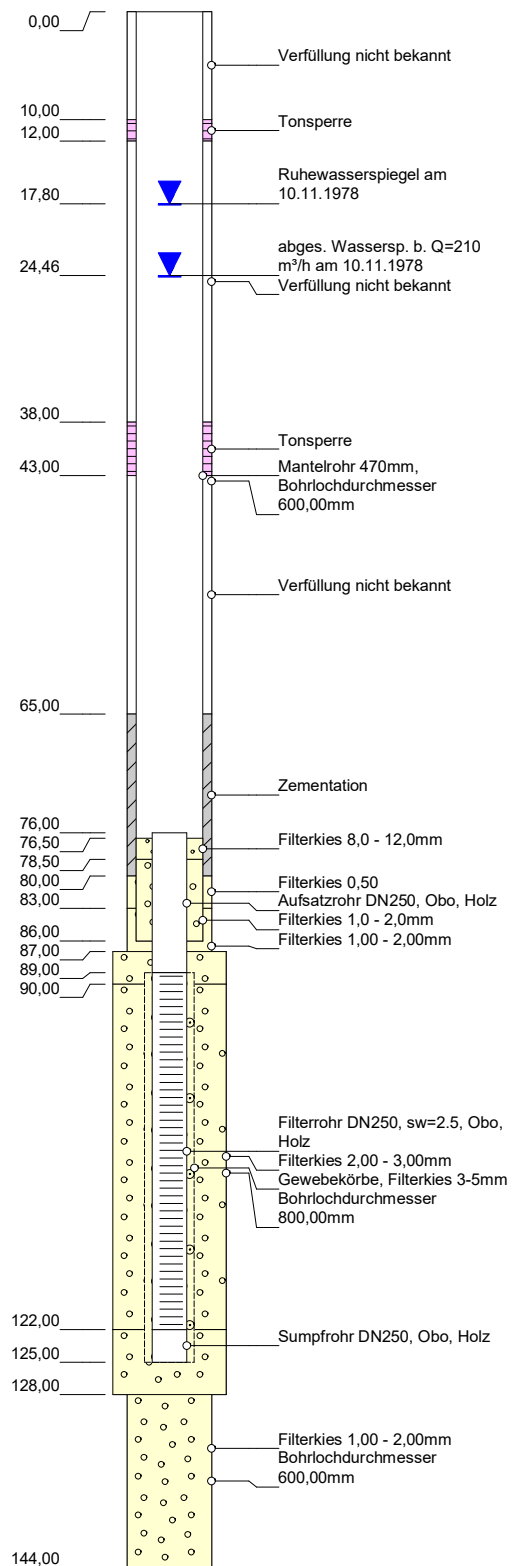
## Stratigraphie

(in mNHN)



## Ausbau

(in m u. GOK)



## Ww. Nordheide: Förderbrunnen O5

HW-Name:	BNHE.O5
Archiv Nr GLA / LANU / NLfB:	
Kartenblatt:	2726 Hanstedt <Garlstorf>
Lage:	R: 569151 H: 5899709
Maßstab:	1:700
Bohrfirma:	Gebr. Lange; Bj.: 1978
Vermessung:	
Stand der Daten:	18.11.2022



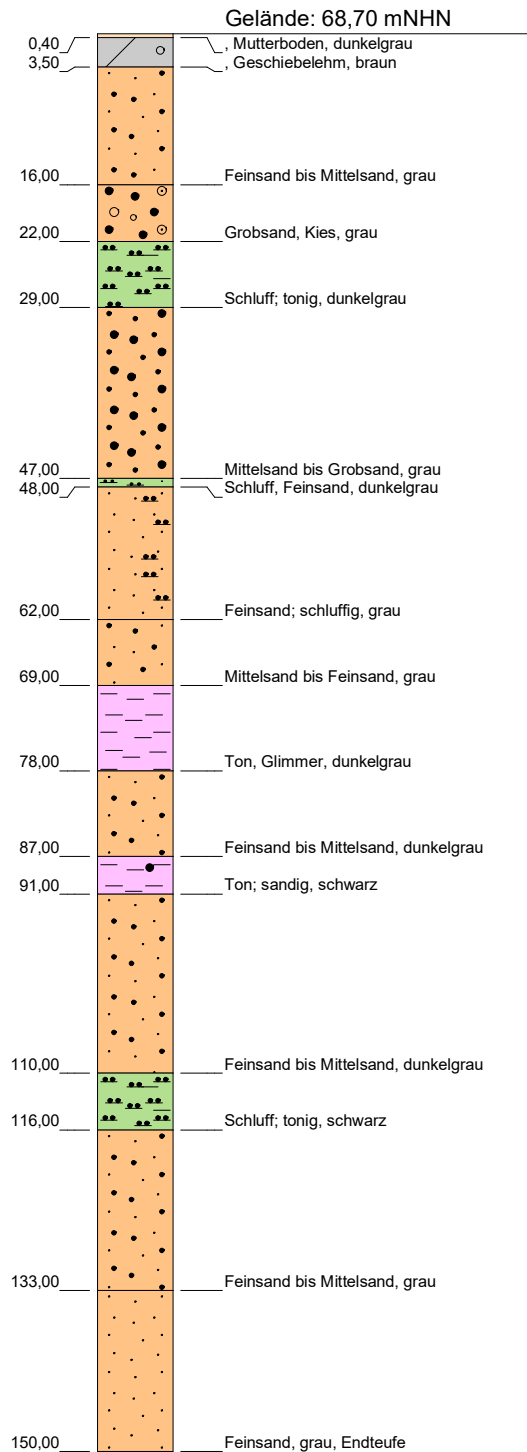
**HAMBURG  
WASSER**

Hamburger Wasserwerke GmbH  
Billhorner Deich 2 · 20539 Hamburg

**W 1**  
**Anlagenmanagement**

## Bohrprofil

(in m u. GOK)



## Stratigraphie

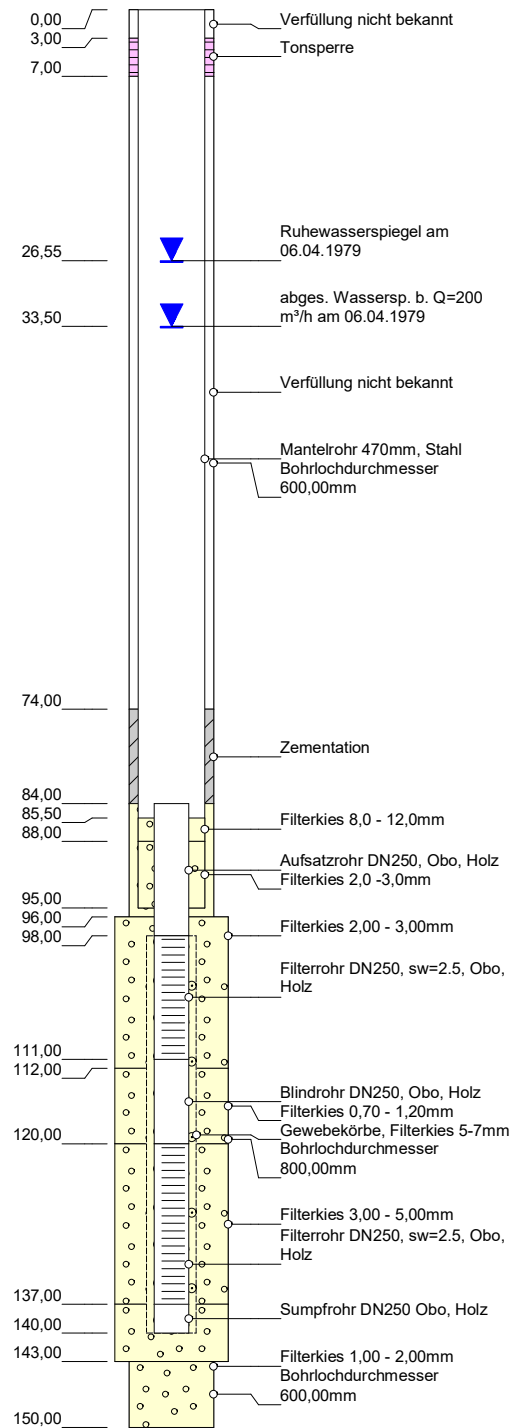
(in mNHN)

-22,30 qp

-81,30 tmiBS1

## Ausbau

(in m u. GOK)



## Ww. Nordheide: Förderbrunnen O6

HWW-Name:	BNHE.O6
Archiv Nr GLA / LANU / NLfB:	
Kartenblatt:	2726 Hanstedt <Garlstorf>
Lage:	R: 569591 H: 5900084
Maßstab:	1:800
Bohrfirma:	Gebr. Lange; Bj.: 1978/79
Vermessung:	
Stand der Daten:	18.11.2022



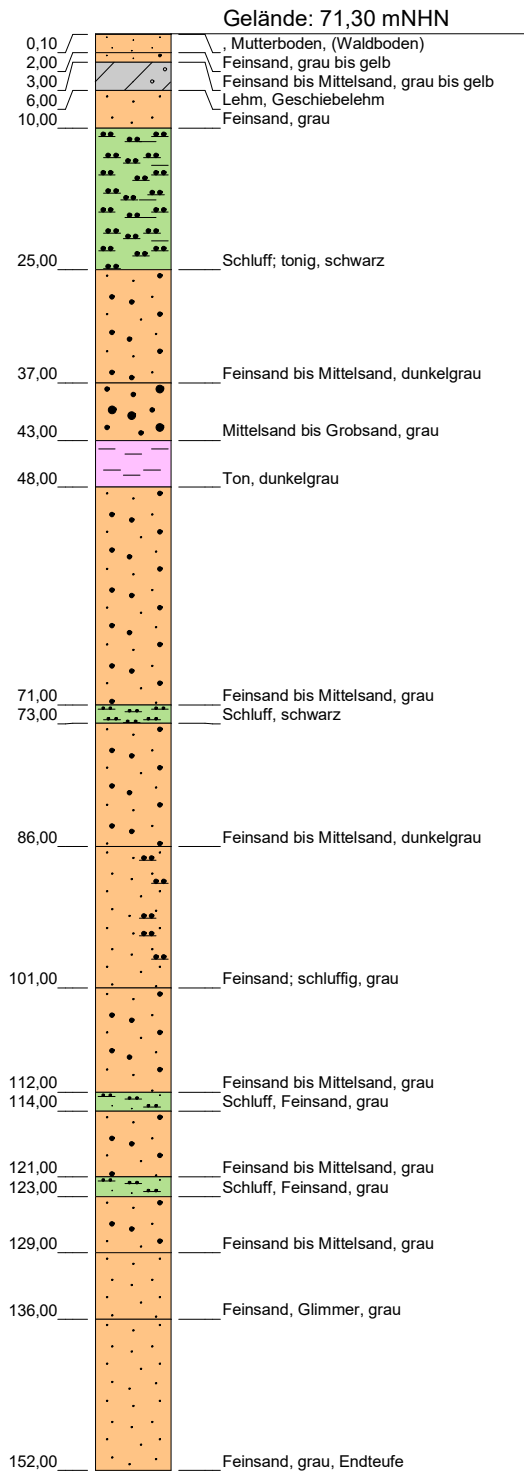
**HAMBURG  
WASSER**

Hamburger Wasserwerke GmbH  
Billhorner Deich 2 · 20539 Hamburg

**W 1**  
**Anlagenmanagement**

## Bohrprofil

(in m u. GOK)



## Stratigraphie

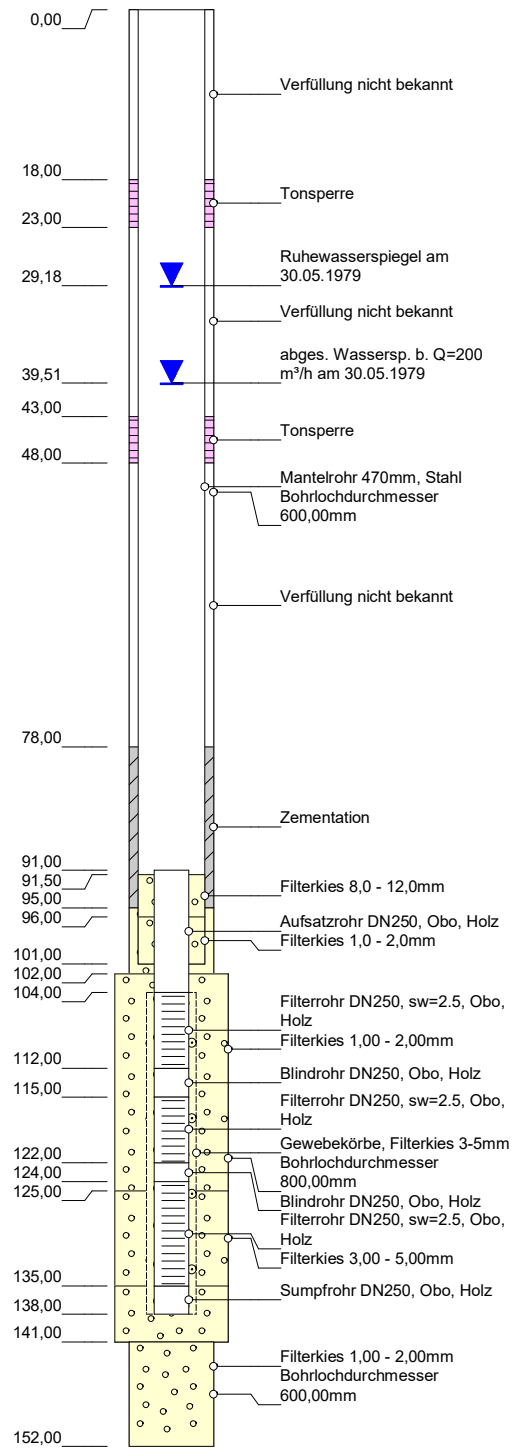
(in mNHN)

-1,70 qp

-80,70 tmiBS1

## Ausbau

(in m u. GOK)



## Ww. Nordheide: Förderbrunnen O7

HWW-Name:	BNHE.O7
Archiv Nr GLA / LANU / NLfB:	
Kartenblatt:	2726 Hanstedt <Garlstorf>
Lage:	R: 570048 H: 5900085
Maßstab:	1:800
Bohrfirma:	Gebr. Lange; Bj.: 1978/79
Vermessung:	
Stand der Daten:	18.11.2022



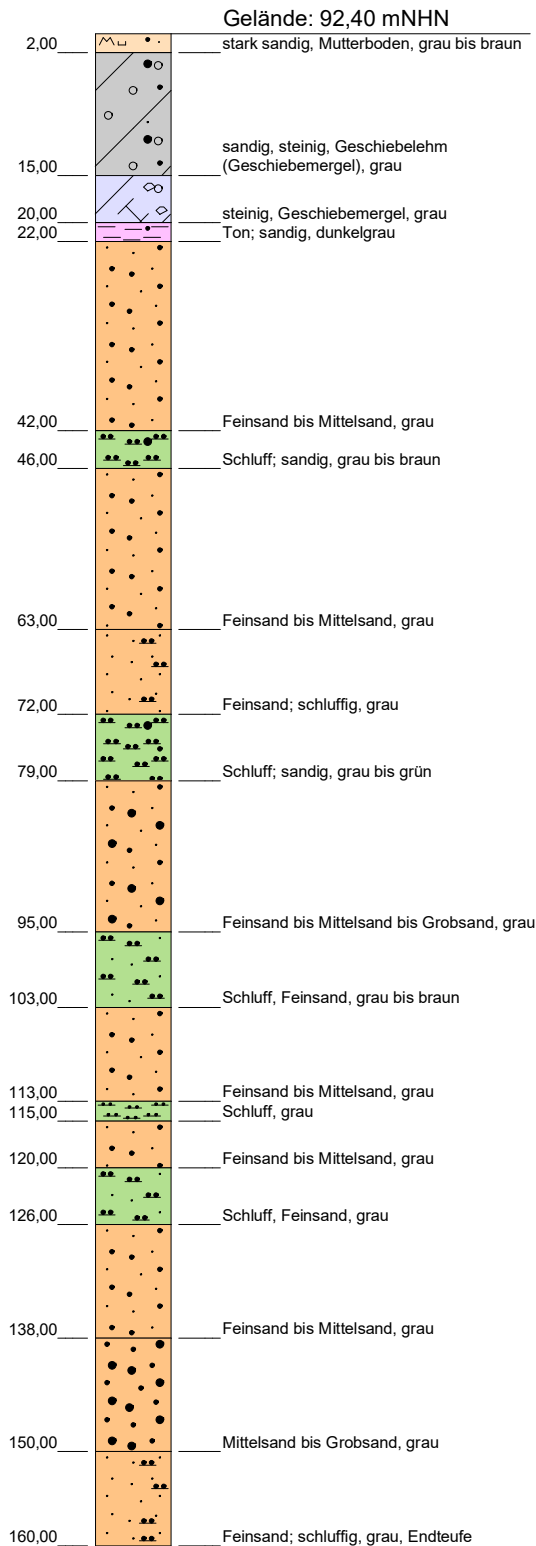
**HAMBURG  
WASSER**

Hamburger Wasserwerke GmbH  
Billhorner Deich 2 · 20539 Hamburg

**W 1**  
**Anlagenmanagement**

## Bohrprofil

(in m u. GOK)



## Stratigraphie

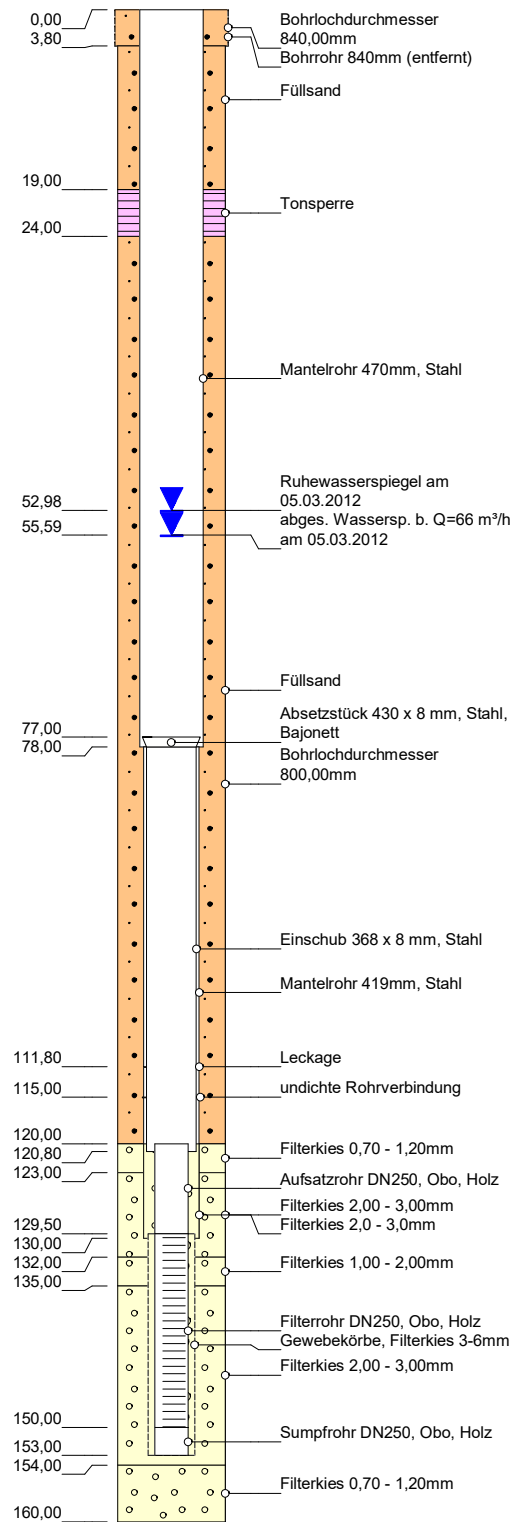
(in mNHN)

-10,60 qp

-67,60 tmiBS1

## Ausbau

(in m u. GOK)



## Ww. Nordheide: Förderbrunnen O8

HWW-Name:	BNHE.O8
Archiv Nr GLA / LANU / NLfB:	
Kartenblatt:	2726 Hanstedt <Garlstorf>
Lage:	R: 570411 H: 5899856
Maßstab:	1:800
Bohrfirma:	Preussag, Bj. 1978; Reparatur Ivers 2012
Vermessung:	
Stand der Daten:	18.11.2022



**HAMBURG  
WASSER**

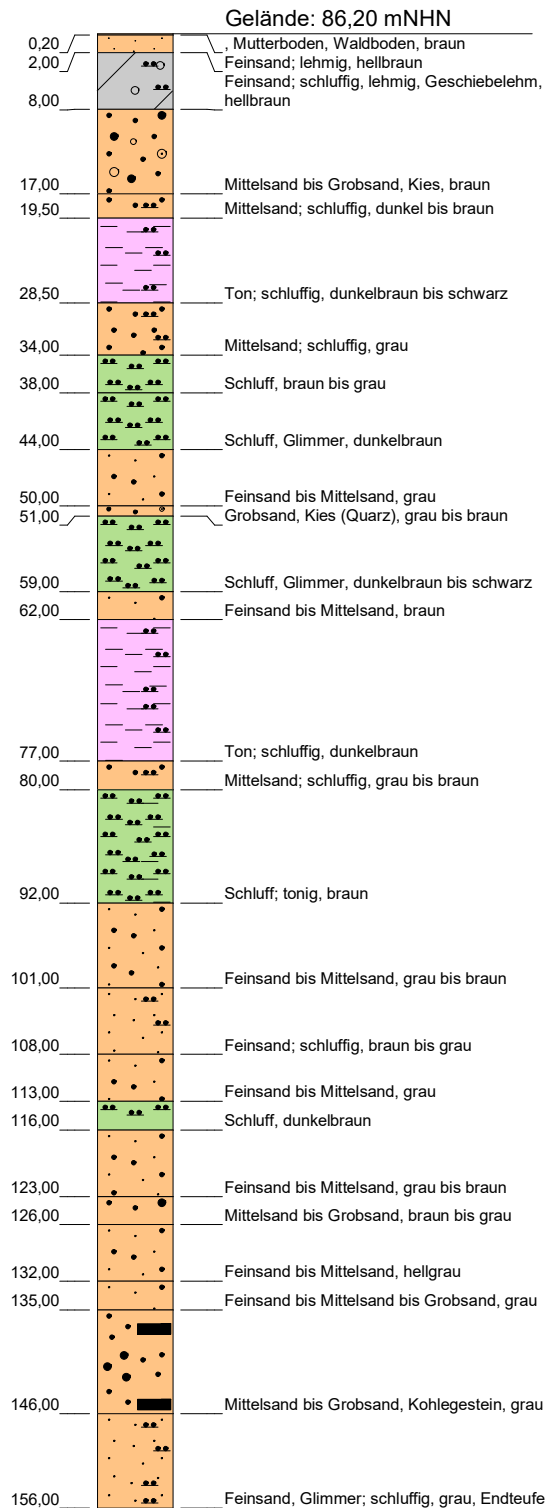
Hamburger Wasserwerke GmbH  
Billhorner Deich 2 · 20539 Hamburg

**W 1**  
**Anlagenmanagement**



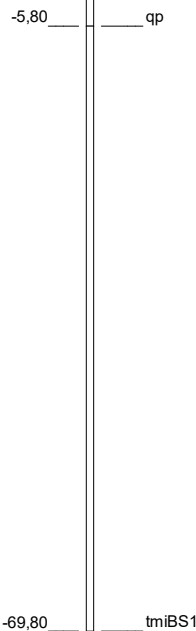
## Bohrprofil

(in m u. GOK)



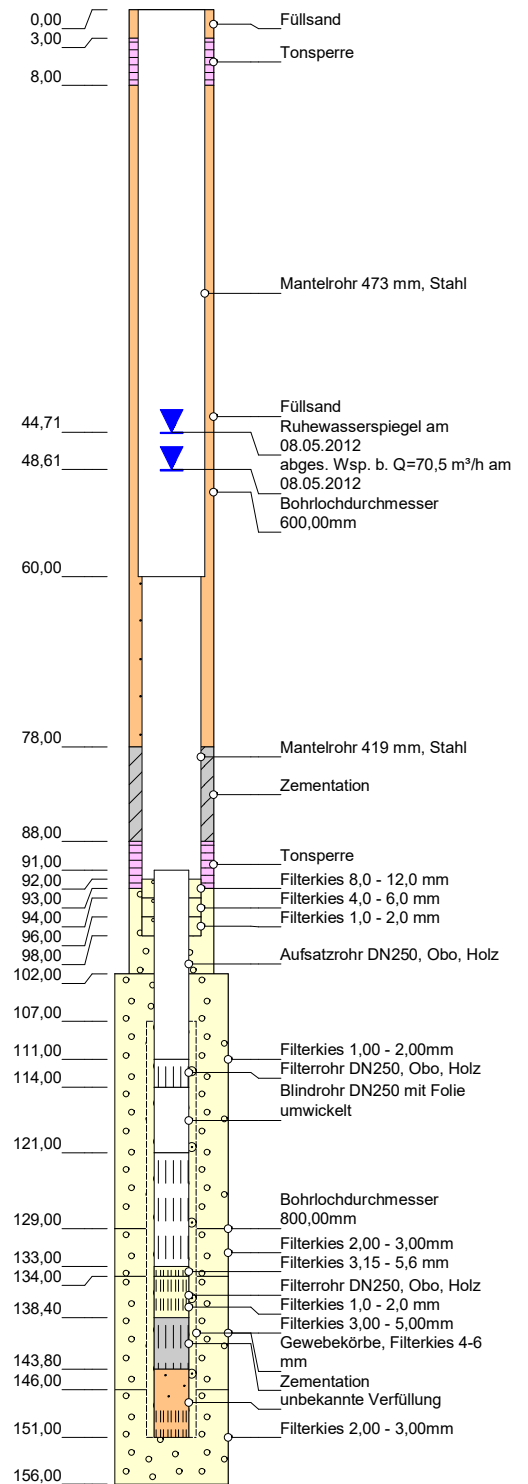
## Stratigraphie

(in mNHN)



## Ausbau

(in m u. GOK)



## Ww. Nordheide: Förderbrunnen O9

HWW-Name:	BNHE.O9
Archiv Nr GLA / LANU / NLfB:	
Kartenblatt:	2726 Hanstedt <Garlstorf>
Lage:	R: 571411 H: 5899822
Maßstab:	1:800
Bohrfirma:	Scheven, Bj. 1978/79; Repar. Ivers 2012
Vermessung:	
Stand der Daten:	18.11.2022



**HAMBURG  
WASSER**

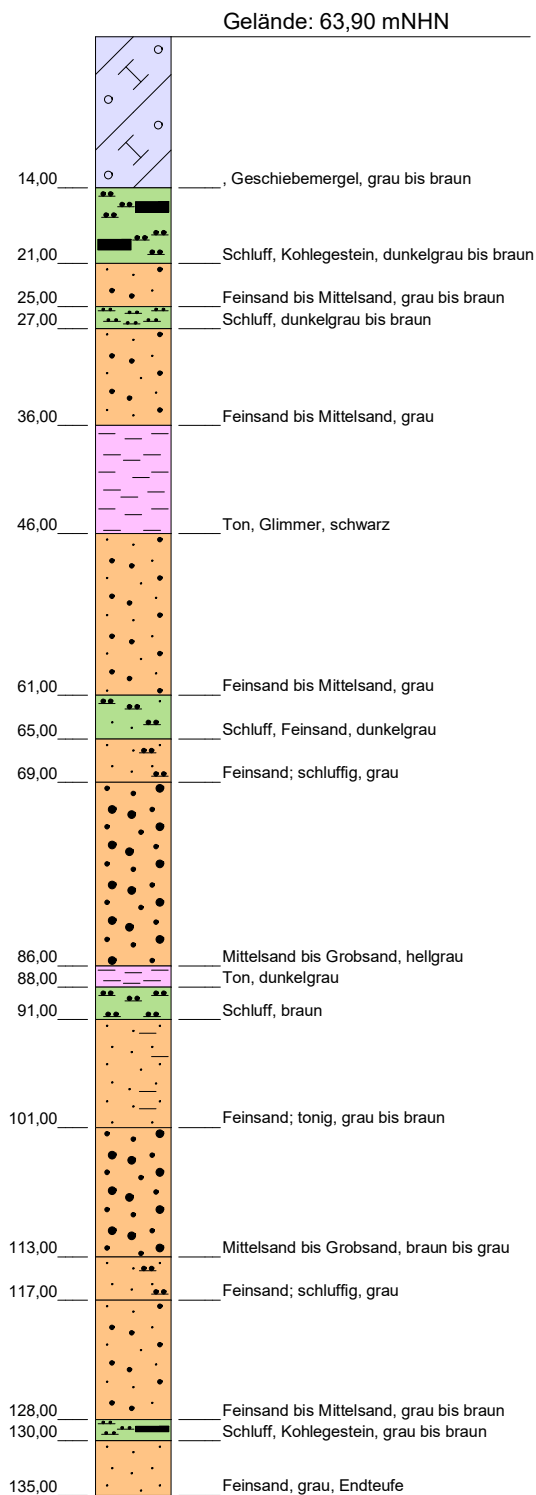
Hamburger Wasserwerke GmbH  
Billhorner Deich 2 · 20539 Hamburg

W 1

Anlagenmanagement

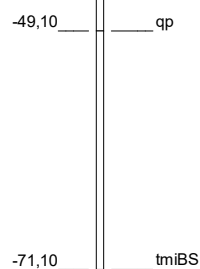
## Bohrprofil

(in m u. GOK)



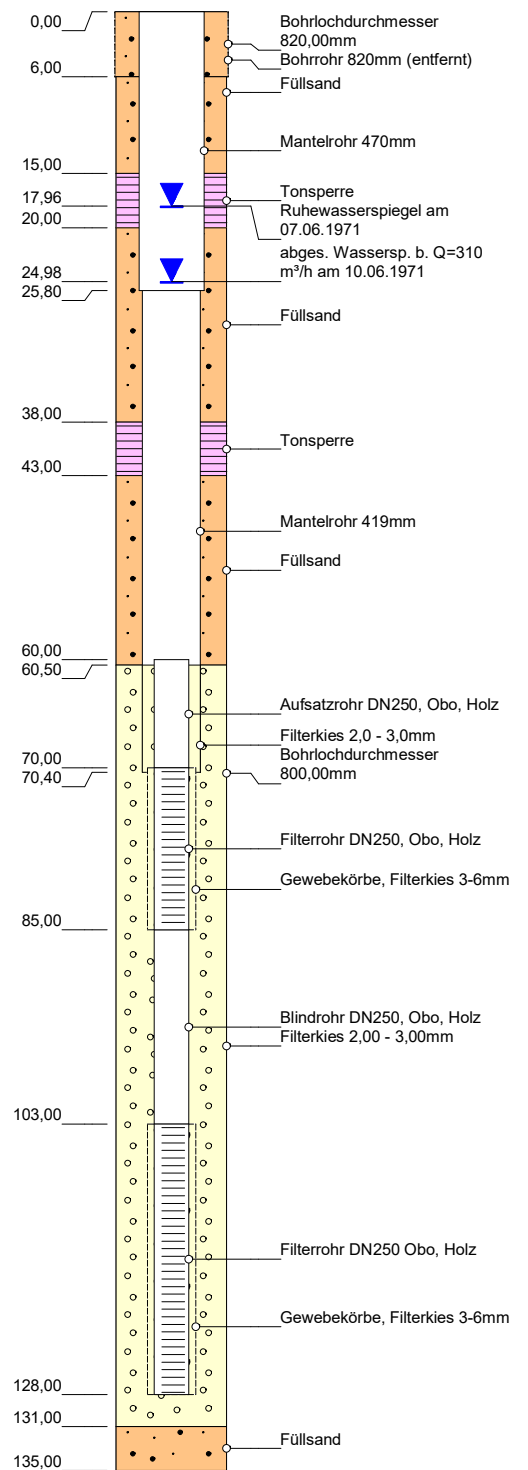
## Stratigraphie

(in mNHN)



## Ausbau

(in m u. GOK)

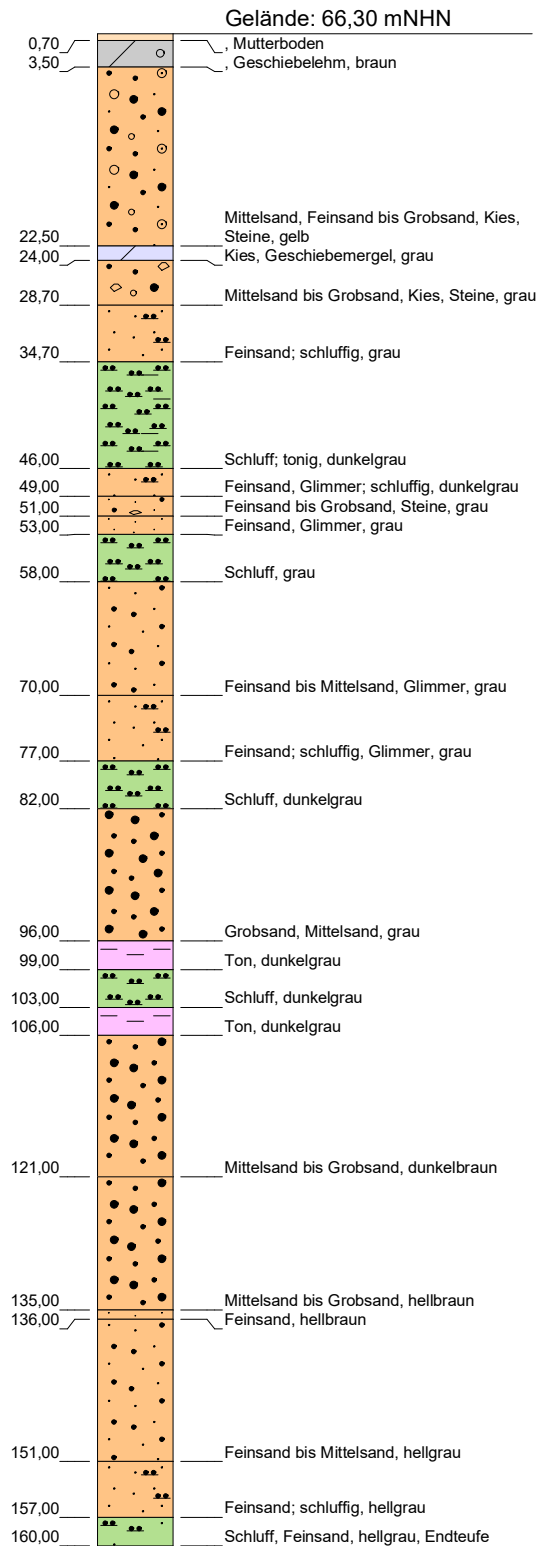


### Ww. Nordheide: Förderbrunnen O10

HWW-Name:	BNHE.O10
Archiv Nr GLA / LANU / NLfB:	
Kartenblatt:	2726 Hanstedt <Garlstorf>
Lage:	R: 572420 H: 5898849
Maßstab:	1:700
Bohrfirma:	H. Loeck; Bj.: 1971
Vermessung:	
Stand der Daten:	18.11.2022

## Bohrprofil

(in m u. GOK)



## Stratigraphie

(in mNHN)

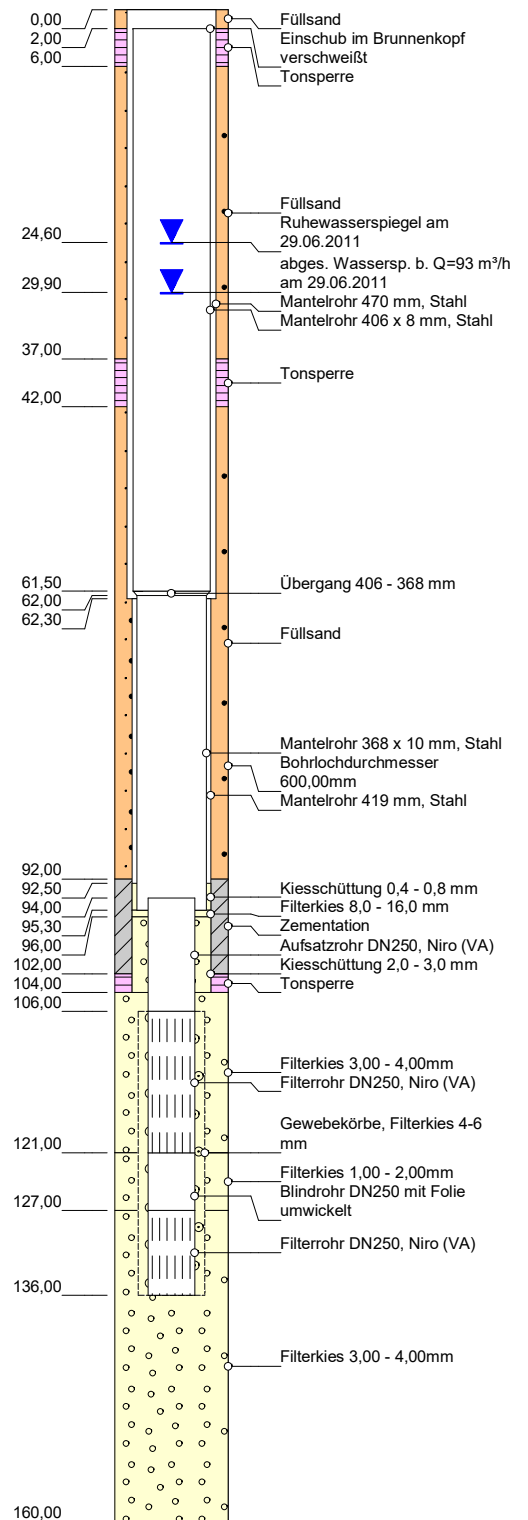
-39,70 qp

-93,70

tmIBS

## Ausbau

(in m u. GOK)



## Ww. Nordheide: Förderbrunnen O11

HW-Name:	BNHE.O11
Archiv Nr GLA / LANU / NLfB:	
Kartenblatt:	2726 Hanstedt <Garlstorf>
Lage:	R: 572809 H: 5898152
Maßstab:	1:800
Bohrfirma:	Scheven/Preussag,Bj.'79; Rep. Ivers 2011
Vermessung:	
Stand der Daten:	18.11.2022



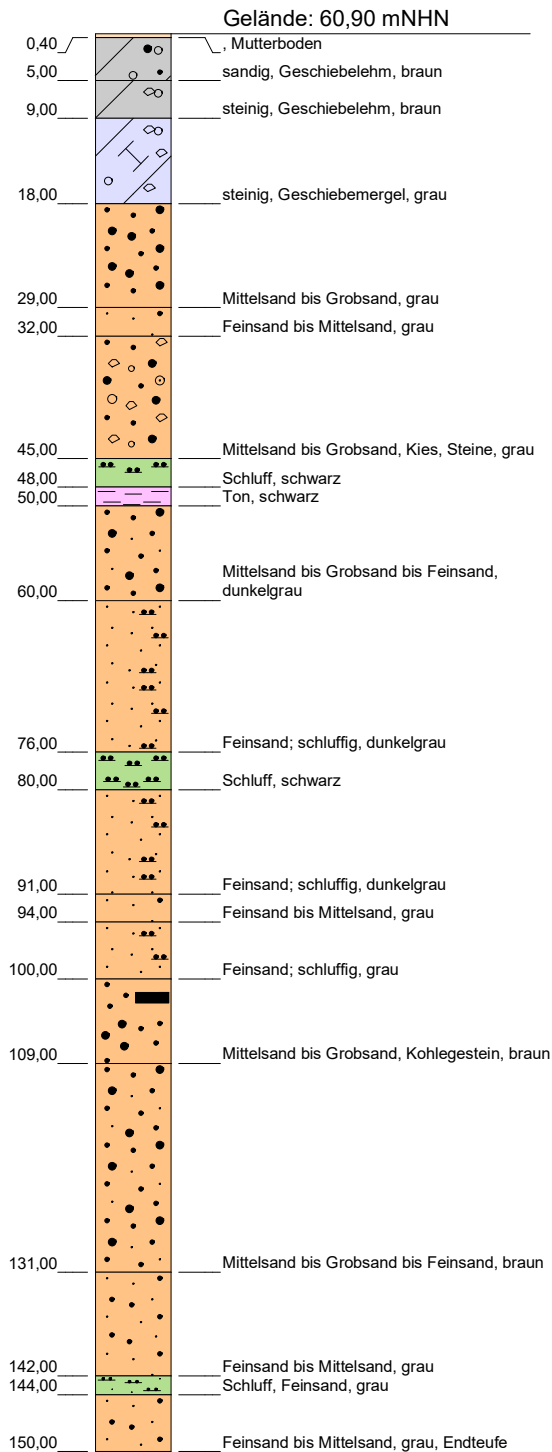
**HAMBURG  
WASSER**

Hamburger Wasserwerke GmbH  
Billhorner Deich 2 · 20539 Hamburg

**W 1**  
**Anlagenmanagement**

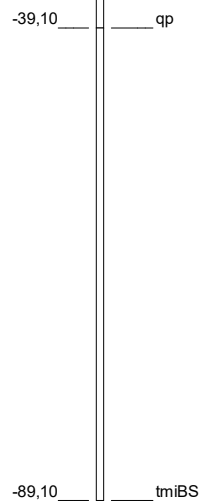
## Bohrprofil

(in m u. GOK)



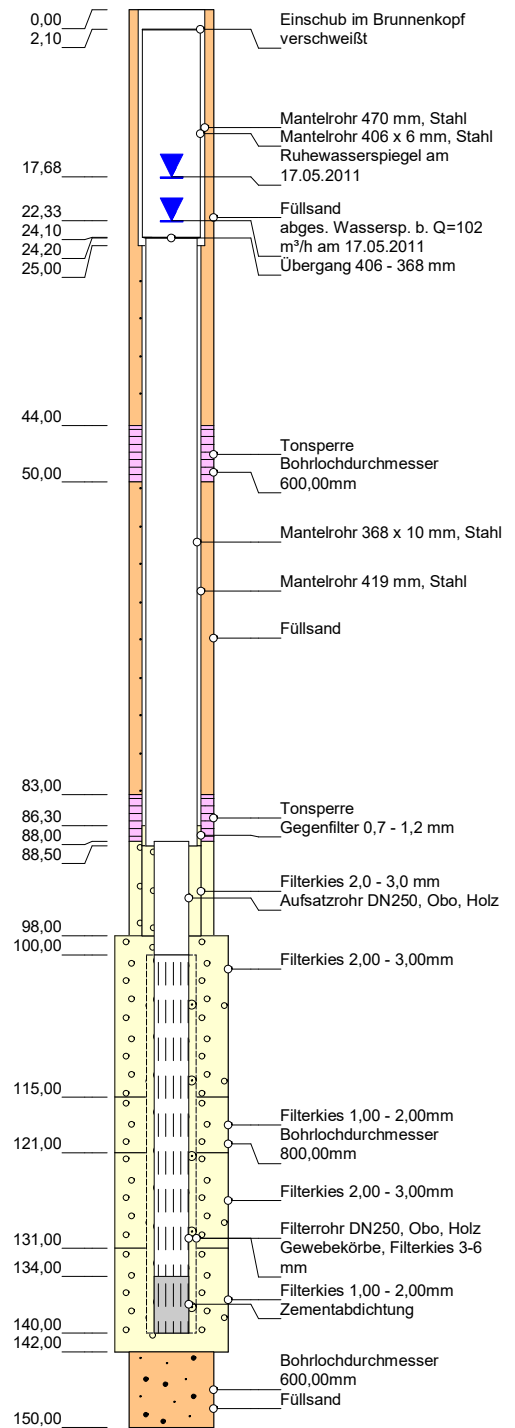
## Stratigraphie

(in mNHN)



## Ausbau

(in m u. GOK)



## Ww. Nordheide: Förderbrunnen O12

HW-Name:	BNHE.O12
Archiv Nr GLA / LANU / NLfB:	
Kartenblatt:	2726 Hanstedt <Garlstorf>
Lage:	R: 573310 H: 5898089
Maßstab:	1:800
Bohrfirma:	Loeck, Bj. 1971; Reparatur Ivers 2011
Vermessung:	
Stand der Daten:	18.11.2022



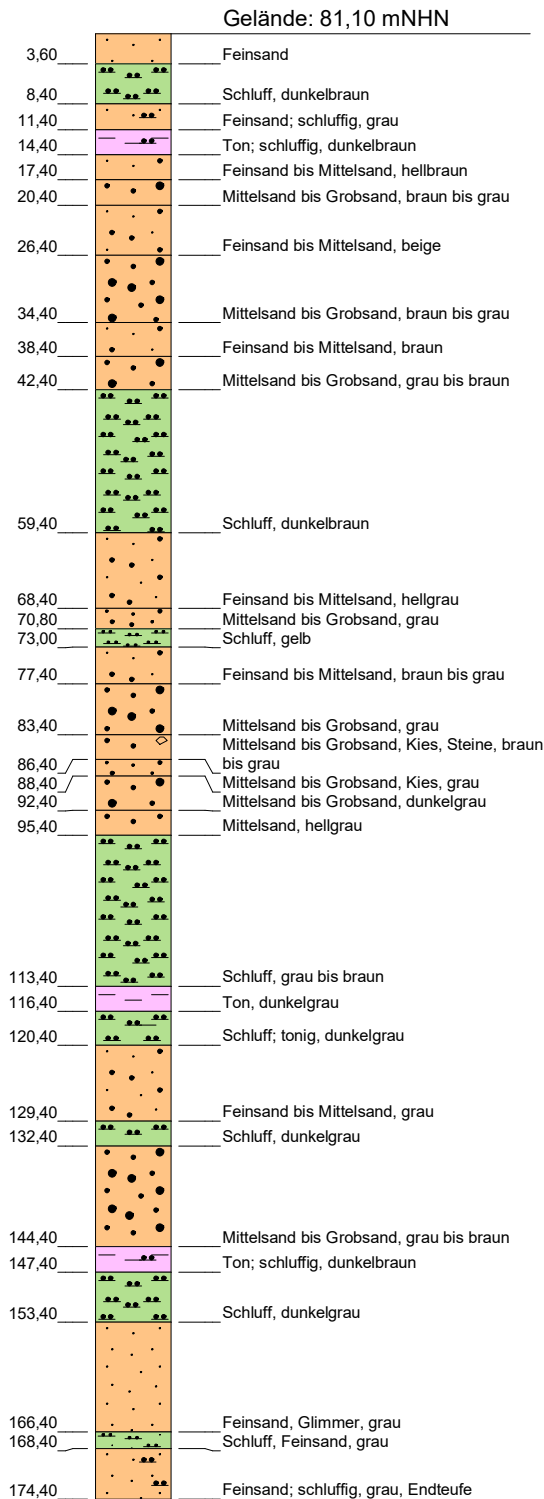
**HAMBURG  
WASSER**

Hamburger Wasserwerke GmbH  
Billhorner Deich 2 · 20539 Hamburg

**W 1**  
**Anlagenmanagement**

## Bohrprofil

(in m u. GOK)



## Stratigraphie

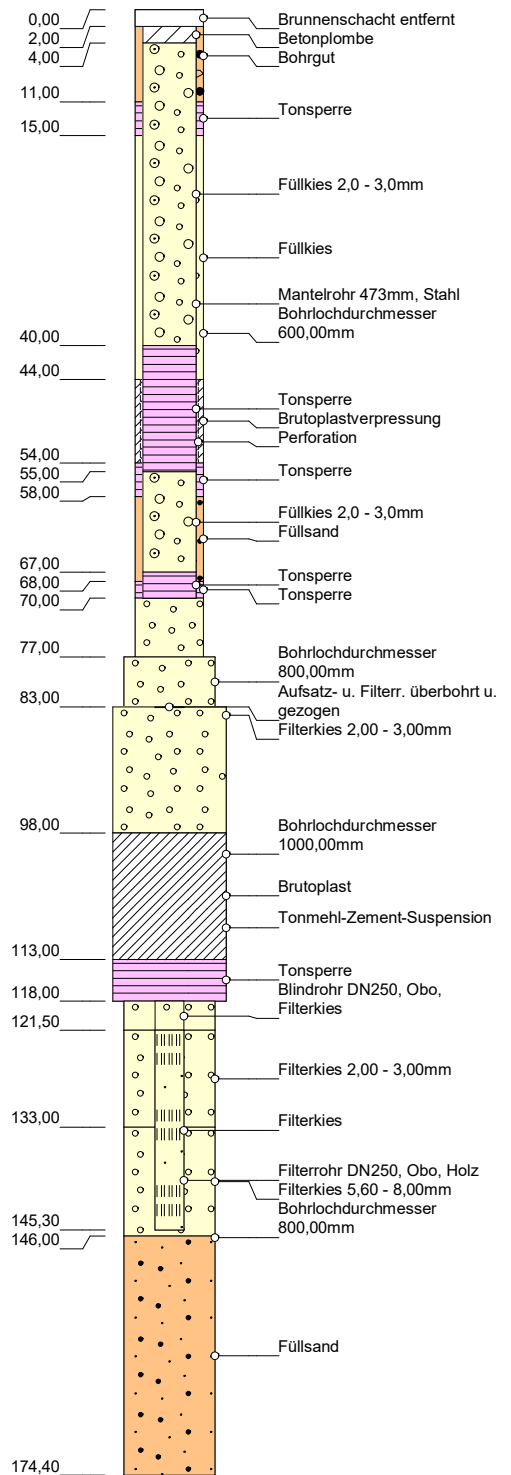
(in mNHN)

-39,30 qp

-93,30 tmiBS

## Ausbau

(in m u. GOK)



## Ww. Nordheide: Förderbrunnen O16

HWW-Name:	BNHE.O16 verfüllt
Archiv Nr GLA / LANU / NLfB:	
Kartenblatt:	2726 Hanstedt <Garlstorf>
Lage:	R: 571760 H: 5898649
Maßstab:	1:900
Bohrfirma:	Scheven, Bj. 1979; Rückbau NBB 2010
Vermessung:	
Stand der Daten:	18.11.2022



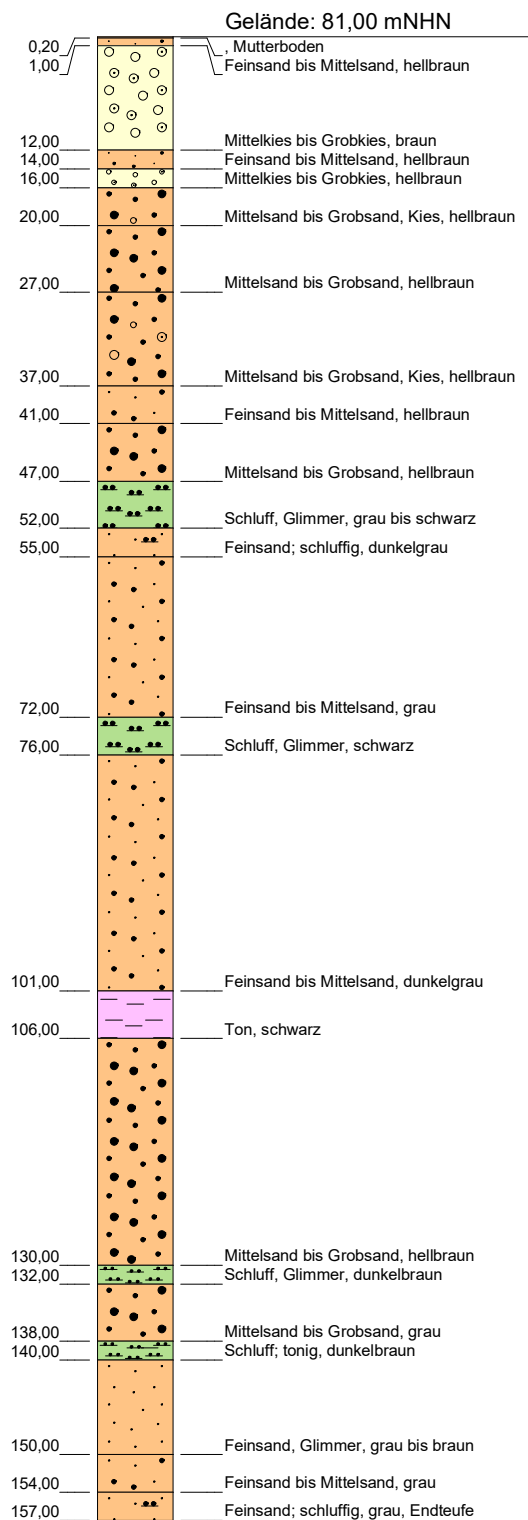
**HAMBURG  
WASSER**

Hamburger Wasserwerke GmbH  
Billhorner Deich 2 · 20539 Hamburg

**W 1**  
**Anlagenmanagement**

## Bohrprofil

(in m u. GOK)



## Stratigraphie

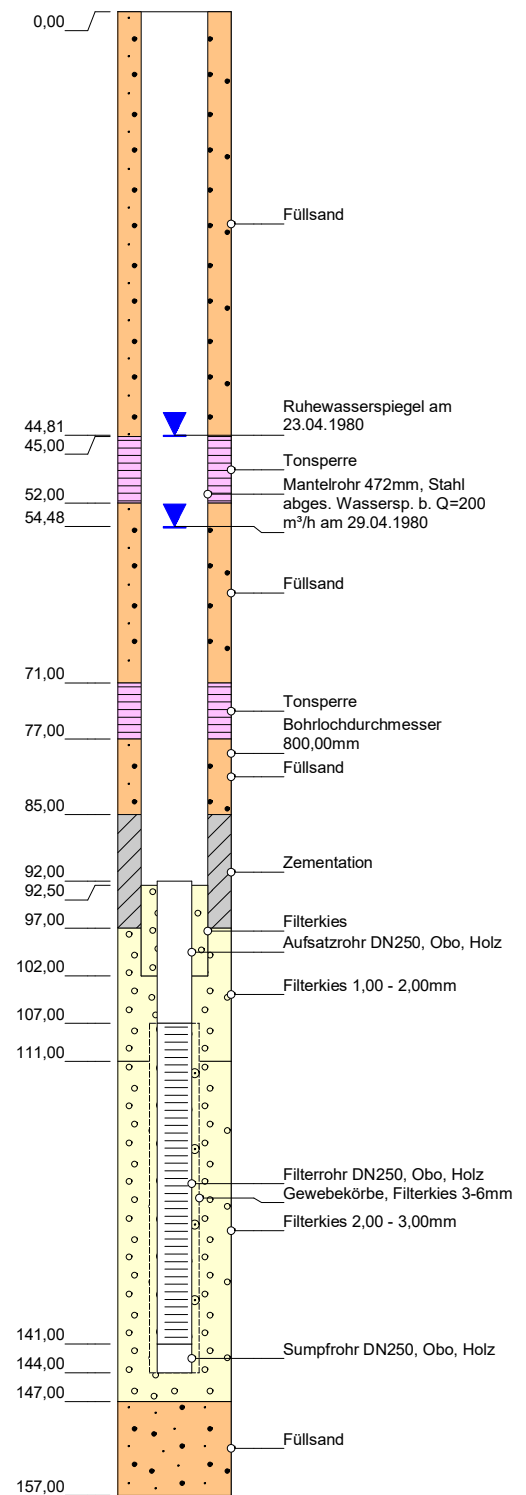
(in mNHN)

9,00 qp

-76,00 tmiBS1

## Ausbau

(in m u. GOK)



## Ww. Nordheide: Förderbrunnen O20

HW-Name:	BNHE.O20
Archiv Nr GLA / LANU / NLfB:	
Kartenblatt:	2726 Hanstedt <Garlstorf>
Lage:	R: 576288 H: 5900738
Maßstab:	1:800
Bohrfirma:	R. Lange; Bj.: 1980
Vermessung:	
Stand der Daten:	18.11.2022



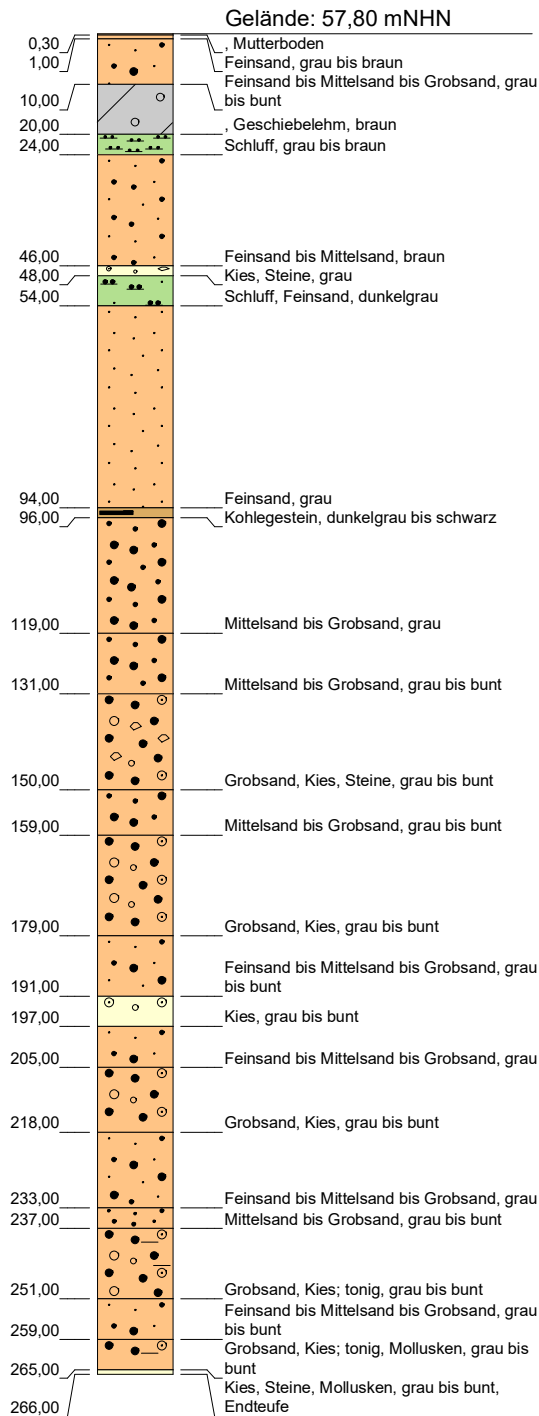
**HAMBURG  
WASSER**

Hamburger Wasserwerke GmbH  
Billhorner Deich 2 · 20539 Hamburg

**W 1**  
**Anlagenmanagement**

## Bohrprofil

(in m u. GOK)



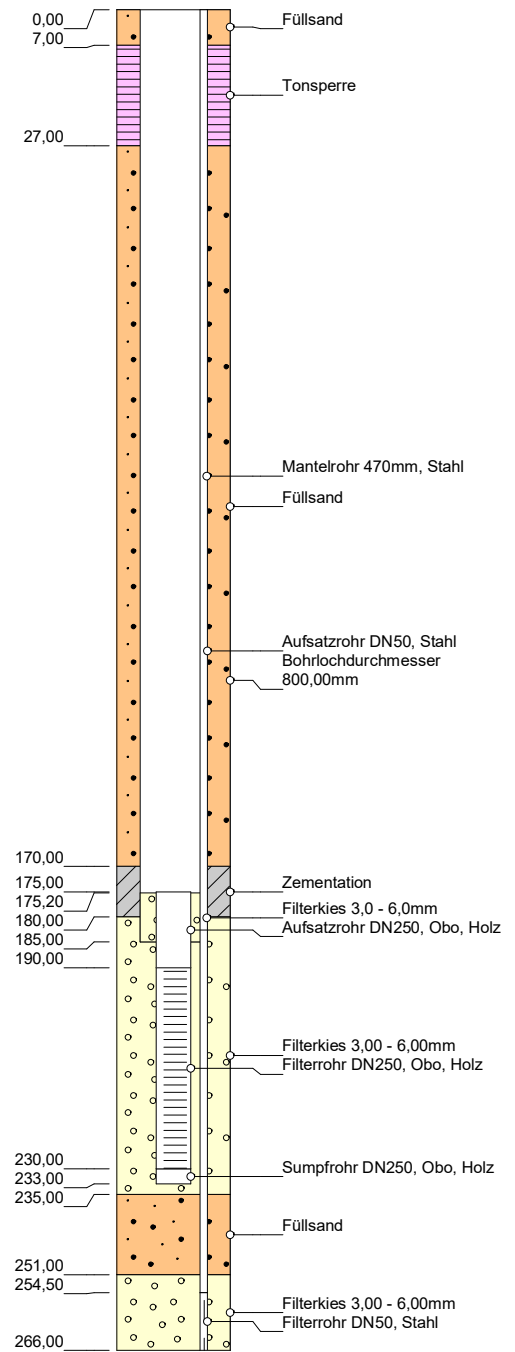
## Stratigraphie

(in mNHN)

-208,20 qp

## Ausbau

(in m u. GOK)



### Ww. Nordheide: Förderbrunnen O21

HWW-Name:	BNHE.O21
Archiv Nr GLA / LANU / NLfB:	
Kartenblatt:	2726 Hanstedt <Garlstorf>
Lage:	R: 574850 H: 5900450
Maßstab:	1:1500
Bohrfirma:	R. Lange; Bj.: 1979/80
Vermessung:	
Stand der Daten:	18.11.2022



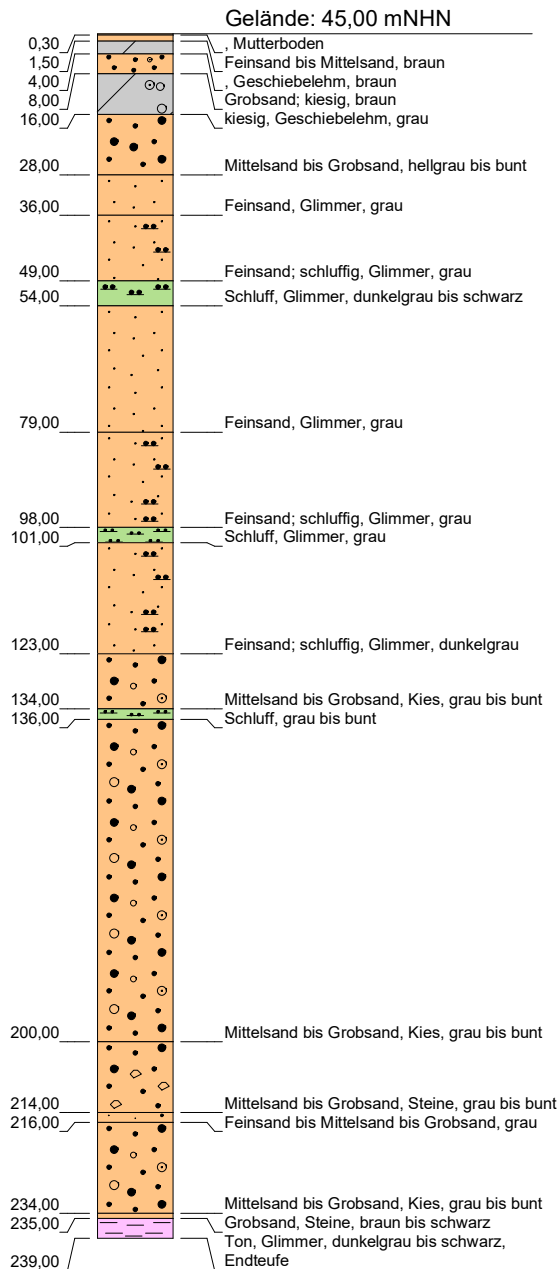
**HAMBURG  
WASSER**

Hamburger Wasserwerke GmbH  
Billhorner Deich 2 · 20539 Hamburg

**W 1**  
**Anlagenmanagement**

## Bohrprofil

(in m u. GOK)



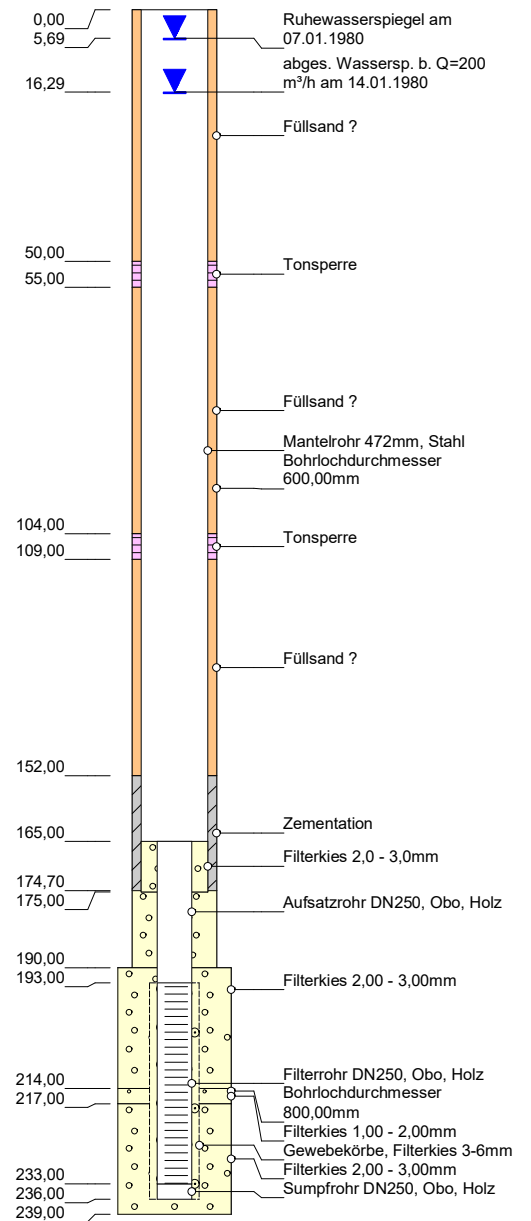
## Stratigraphie

(in mNHN)

-190,00 qp  
-194,00 tmiv

## Ausbau

(in m u. GOK)



## Ww. Nordheide: Förderbrunnen O22

HWW-Name:	BNHE.O22
Archiv Nr GLA / LANU / NLfB:	
Kartenblatt:	2726 Hanstedt <Garlstorf>
Lage:	R: 574211 H: 5900705
Maßstab:	1:1500
Bohrfirma:	R. Lange; Bj.: 1979/80
Vermessung:	
Stand der Daten:	18.11.2022



**HAMBURG  
WASSER**

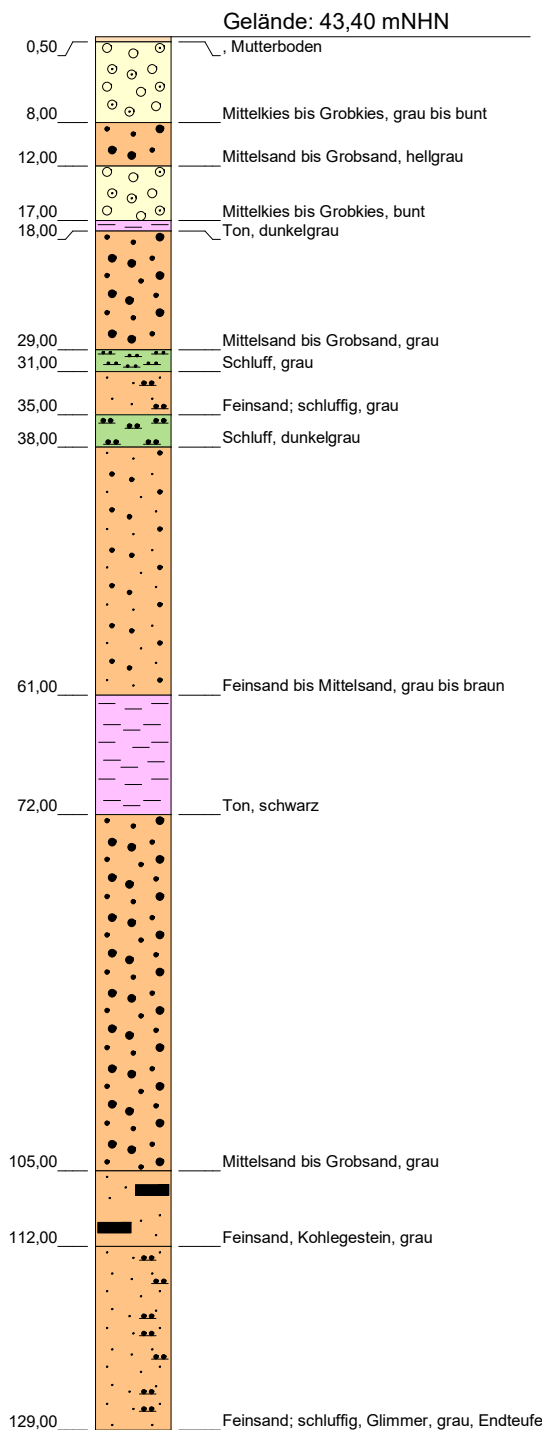
Hamburger Wasserwerke GmbH  
Billhorner Deich 2 · 20539 Hamburg

**W 1**  
**Anlagenmanagement**



## Bohrprofil

(in m u. GOK)



## Stratigraphie

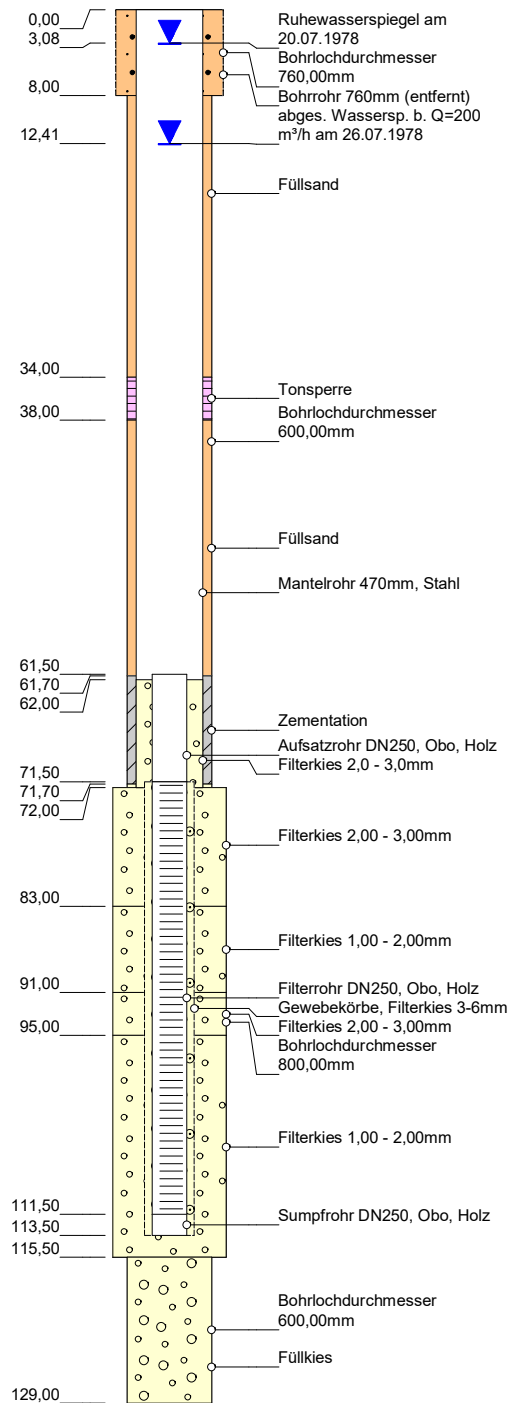
(in mNHN)

-61,60 qp

-85,60 tmiBS1

## Ausbau

(in m u. GOK)



## Ww. Nordheide: Förderbrunnen O23

HWW-Name:	BNHE.O23
Archiv Nr GLA / LANU / NLfB:	
Kartenblatt:	2726 Hanstedt <Garlstorf>
Lage:	R: 573588 H: 5900252
Maßstab:	1:700
Bohrfirma:	Preussag; Bj.:1978
Vermessung:	
Stand der Daten:	18.11.2022



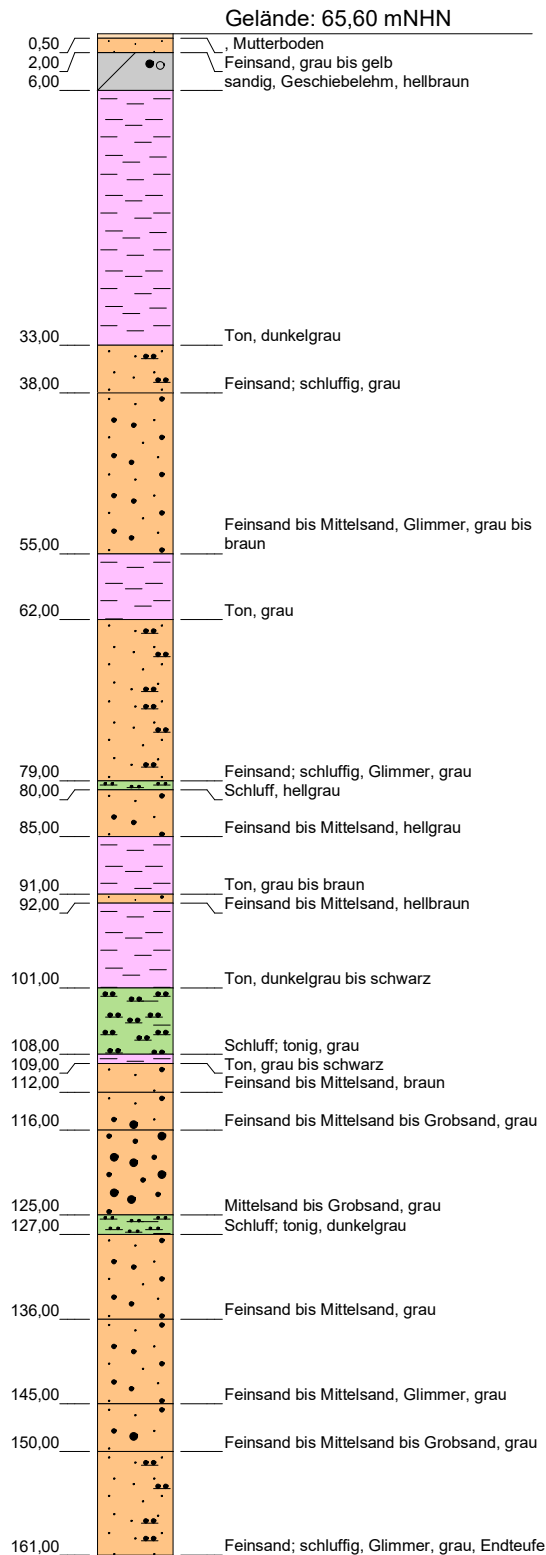
**HAMBURG  
WASSER**

Hamburger Wasserwerke GmbH  
Billhorner Deich 2 · 20539 Hamburg

**W 1**  
**Anlagenmanagement**

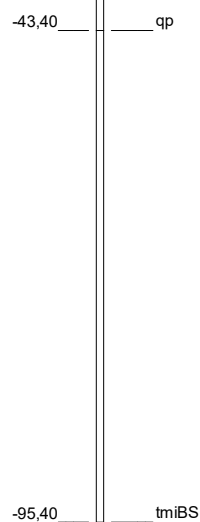
## Bohrprofil

(in m u. GOK)



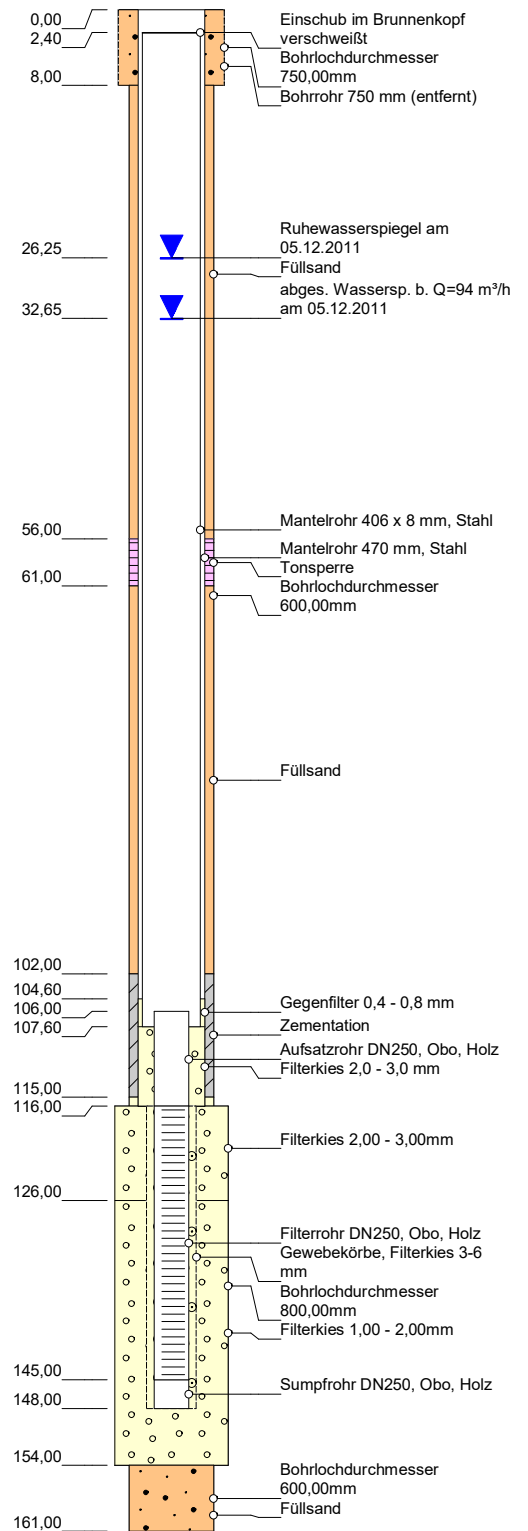
## Stratigraphie

(in mNHN)



## Ausbau

(in m u. GOK)



## Ww. Nordheide: Förderbrunnen O24

HWW-Name:	BNHE.O24
Archiv Nr GLA / LANU / NLfB:	
Kartenblatt:	2726 Hanstedt <Garlstorf>
Lage:	R: 572440 H: 5899769
Maßstab:	1:800
Bohrfirma:	Preussag, Bj. 1978; Rep. Ivers 2011
Vermessung:	
Stand der Daten:	18.11.2022



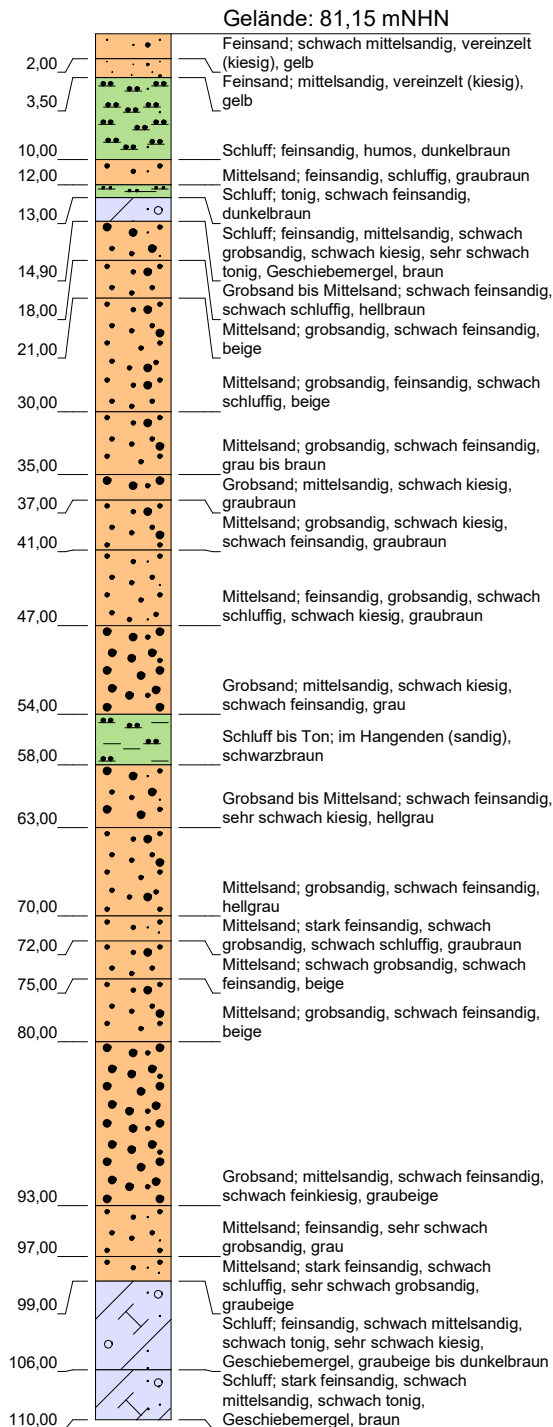
**HAMBURG  
WASSER**

Hamburger Wasserwerke GmbH  
Billhorner Deich 2 · 20539 Hamburg

**W 1**  
**Anlagenmanagement**

## Bohrprofil

(in m u. GOK)



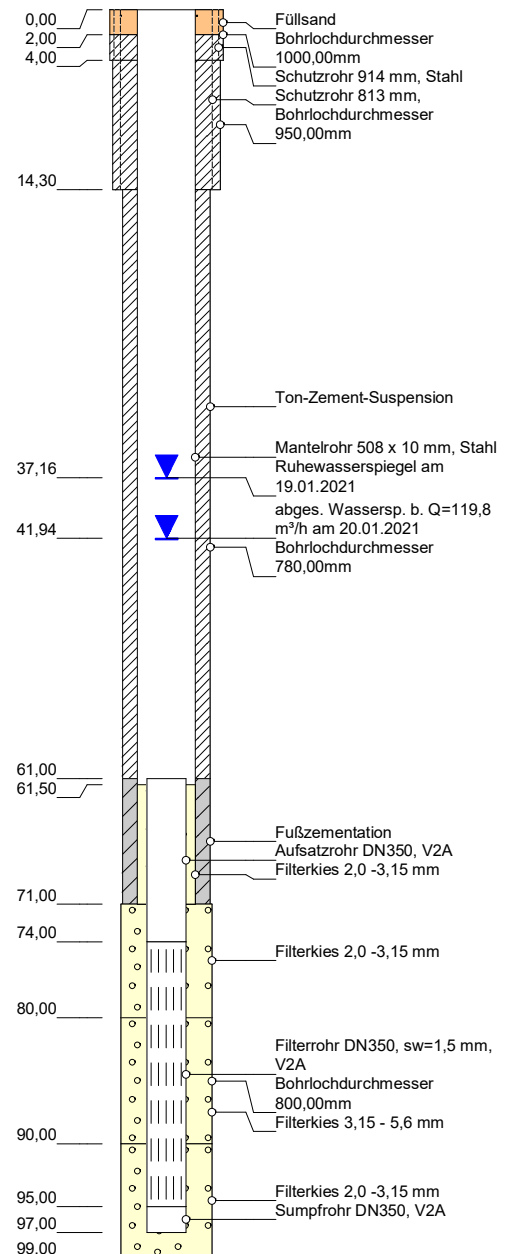
## Stratigraphie

(in mNHN)

-28,85 qp

## Ausbau

(in m u. GOK)



## WW. Nordheide: Förderbrunnen O25

HWW-Name:	BNHE.O25
Archiv Nr GLA / LANU / NLfB:	
Kartenblatt:	2726 Hanstedt <Garlstorf>
Lage:	R: 571767 H: 5898644
Maßstab:	1:600
Bohrfirma:	Ivers, Bj. 2021
Vermessung:	
Stand der Daten:	18.11.2022



**HAMBURG  
WASSER**

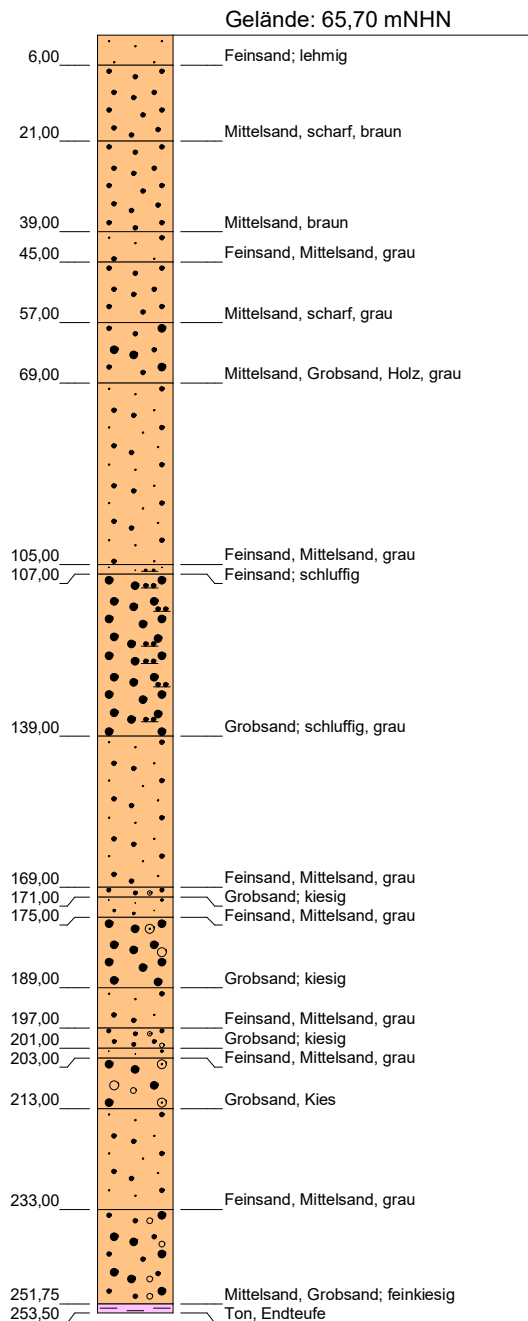
Hamburger Wasserwerke GmbH  
Billhorner Deich 2 · 20539 Hamburg

W 1

Anlagenmanagement

## Bohrprofil

(in m u. GOK)



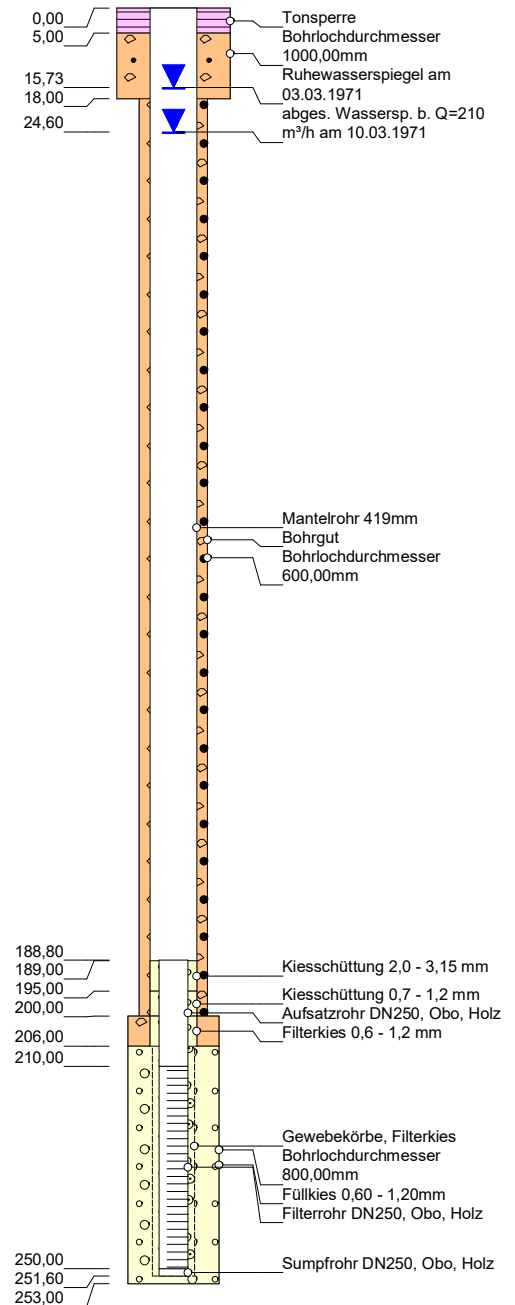
## Stratigraphie

(in mNHN)

-186,05 qp  
-187,80 tmiv

## Ausbau

(in m u. GOK)



### Ww. Nordheide: Förderbrunnen W1

HW-Name:	BNHE.W1
Archiv Nr GLA / LANU / NLfB:	
Kartenblatt:	2724 Tostedt
Lage:	R: 555002 H: 5898275
Maßstab:	1:1500
Bohrfirma:	Erkelenzer; Bj.: 1971
Vermessung:	
Stand der Daten:	13.11.2022



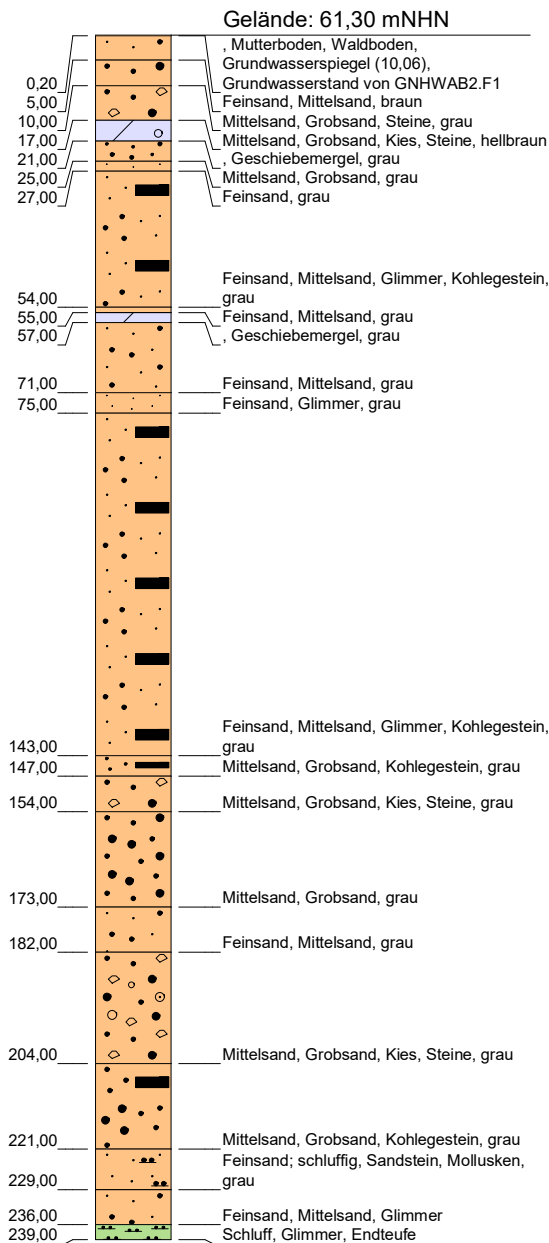
**HAMBURG  
WASSER**

Hamburger Wasserwerke GmbH  
Billhorner Deich 2 · 20539 Hamburg

**W 1**  
**Anlagenmanagement**

## Bohrprofil

(in m u. GOK)



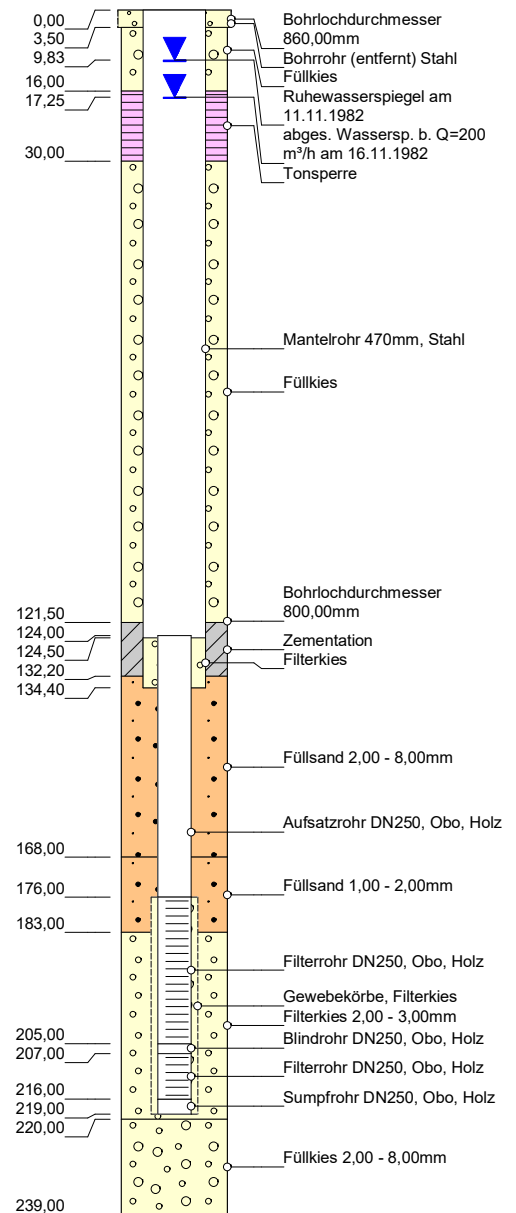
## Stratigraphie

(in mNHN)

-174,70 qp  
-177,70 tol

## Ausbau

(in m u. GOK)



## Ww. Nordheide: Förderbrunnen W2

HWW-Name:	BNHE.W2
Archiv Nr GLA / LANU / NLfB:	
Kartenblatt:	2724 Tostedt
Lage:	R: 555200 H: 5897469
Maßstab:	1:1500
Bohrfirma:	Preussag; Bj.: 1982
Vermessung:	
Stand der Daten:	13.11.2022



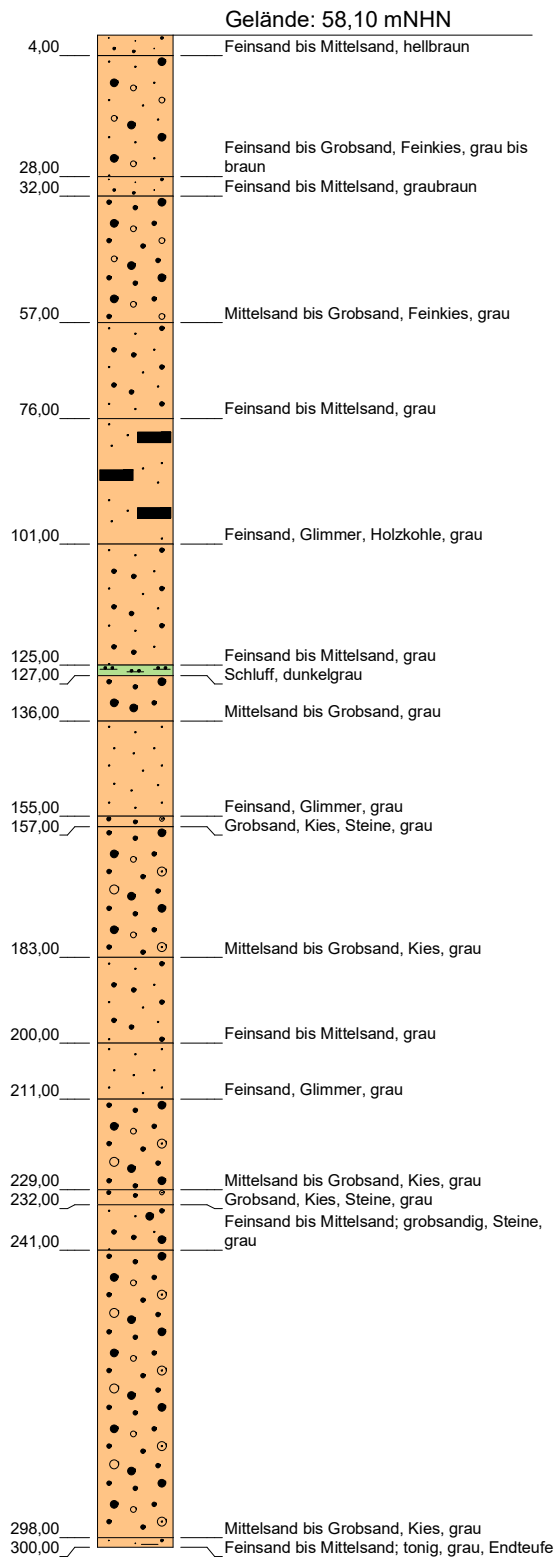
**HAMBURG  
WASSER**

Hamburger Wasserwerke GmbH  
Billhorner Deich 2 · 20539 Hamburg

**W 1**  
**Anlagenmanagement**

## Bohrprofil

(in m u. GOK)



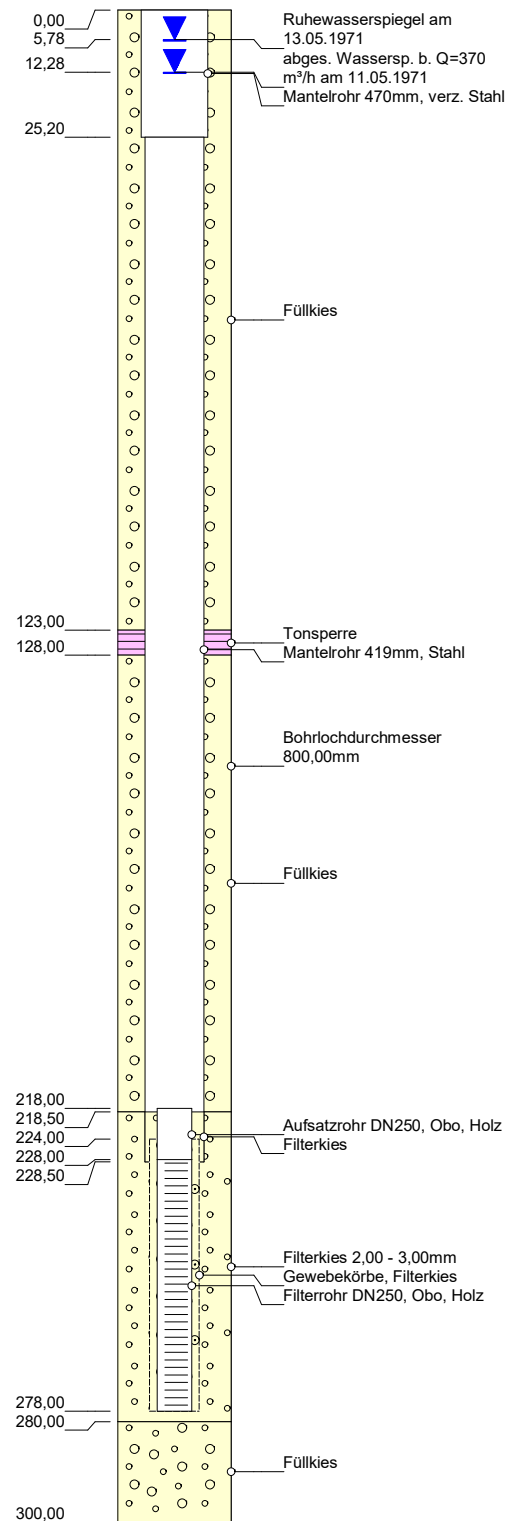
## Stratigraphie

(in mNHN)

-241,90 qp

## Ausbau

(in m u. GOK)



### Ww. Nordheide: Förderbrunnen W3

HWW-Name:	BNHE.W3
Archiv Nr GLA / LANU / NLfB:	
Kartenblatt:	2724 Tostedt
Lage:	R: 555303 H: 5896921
Maßstab:	1:1500
Bohrfirma:	Preussag; Bj.: 1971
Vermessung:	
Stand der Daten:	13.11.2022



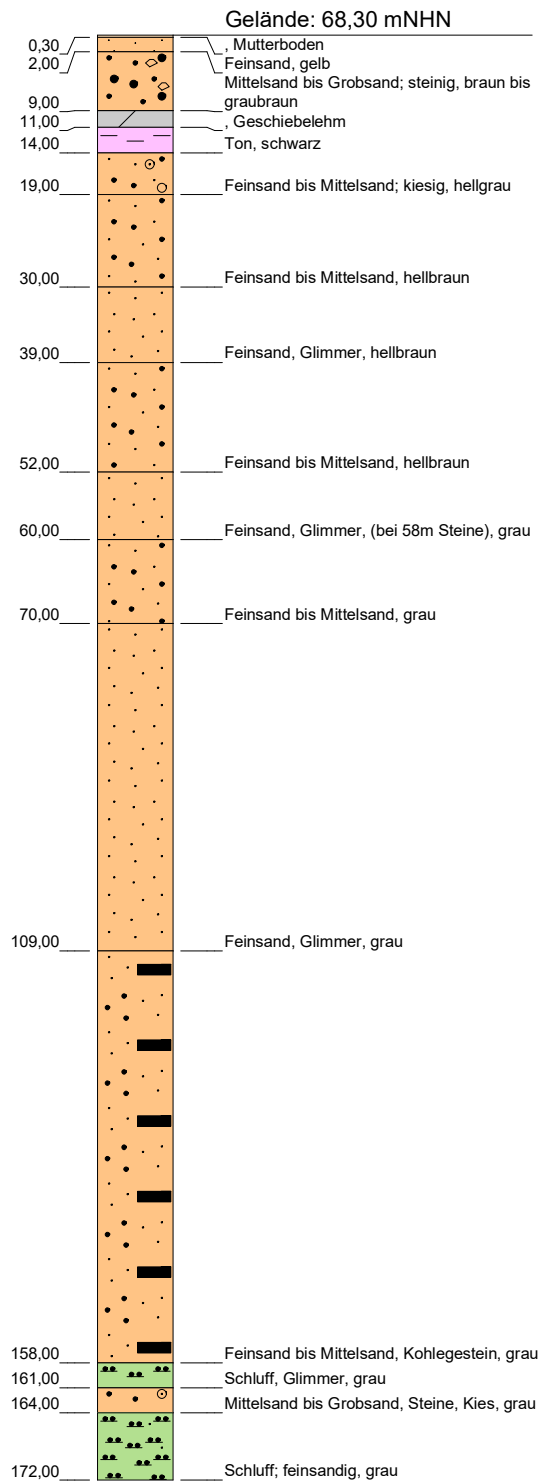
**HAMBURG  
WASSER**

Hamburger Wasserwerke GmbH  
Billhorner Deich 2 · 20539 Hamburg

**W 1**  
**Anlagenmanagement**

## Bohrprofil

(in m u. GOK)



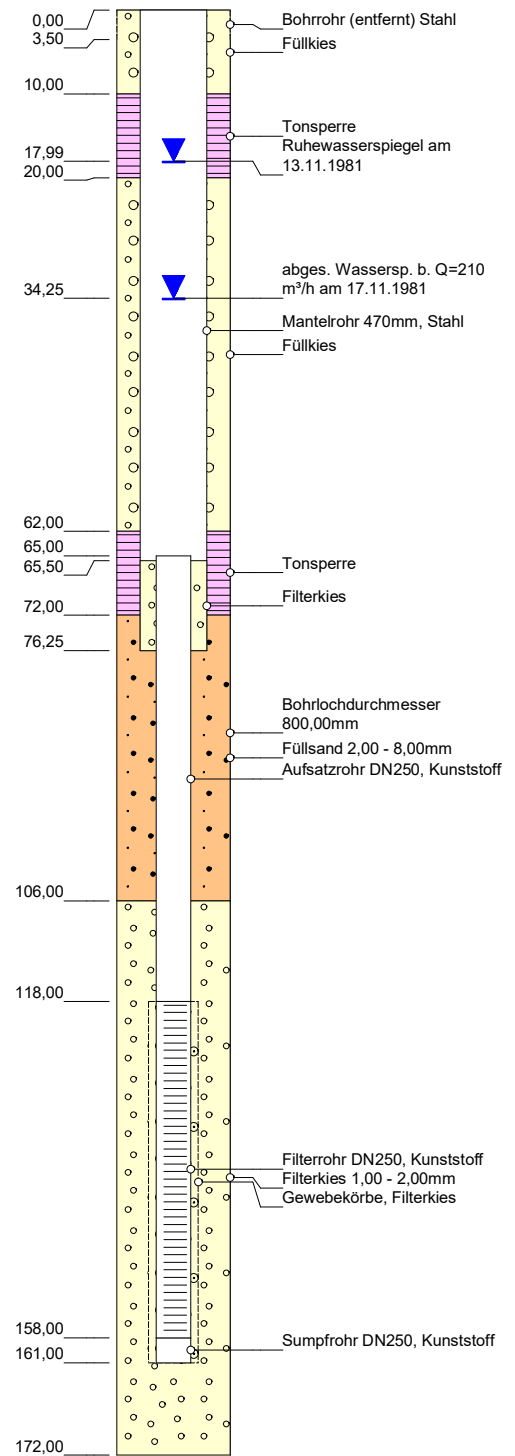
## Stratigraphie

(in mNHN)

-95,70 qp  
-103,70 tmiv

## Ausbau

(in m u. GOK)



## Ww. Nordheide: Förderbrunnen W4

HWW-Name:	BNHE.W4
Archiv Nr GLA / LANU / NLfB:	
Kartenblatt:	2724 Tostedt
Lage:	R: 555364 H: 5898366
Maßstab:	1:900
Bohrfirma:	Preussag; Bj.: 1981
Vermessung:	
Stand der Daten:	13.11.2022



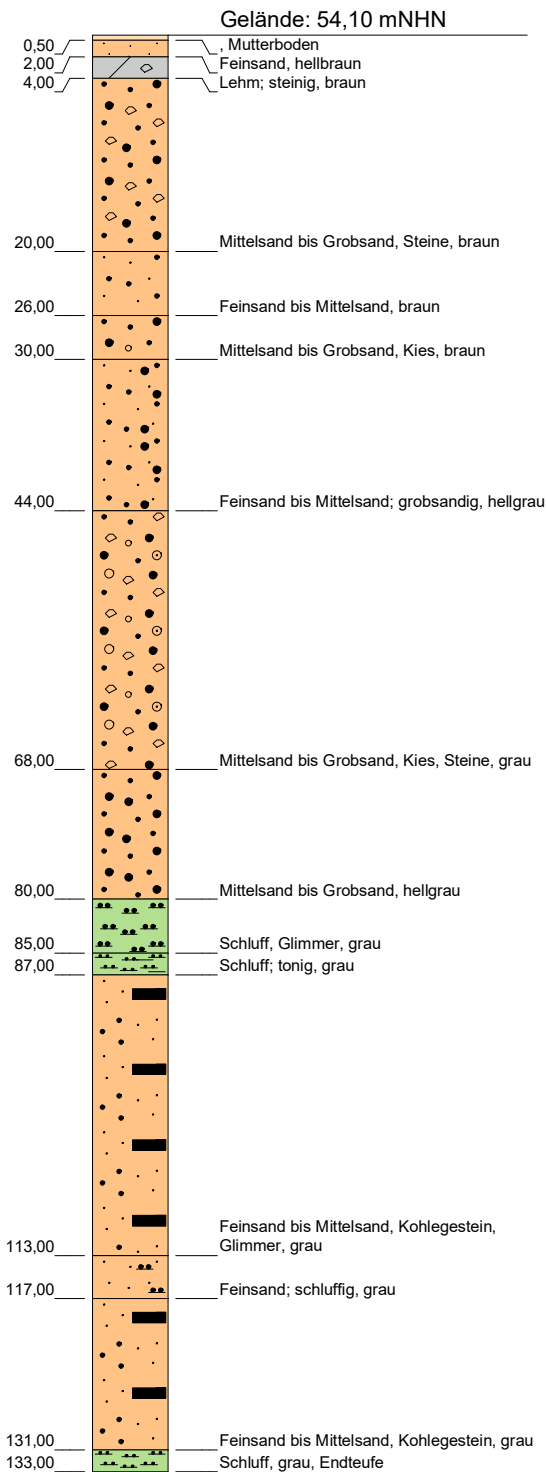
**HAMBURG  
WASSER**

Hamburger Wasserwerke GmbH  
Billhorner Deich 2 · 20539 Hamburg

**W 1**  
**Anlagenmanagement**

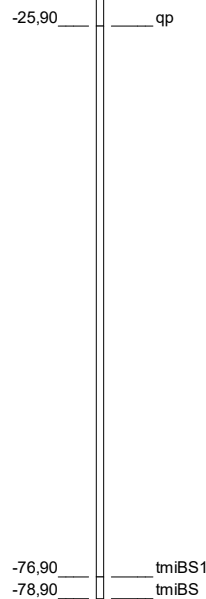
## Bohrprofil

(in m u. GOK)



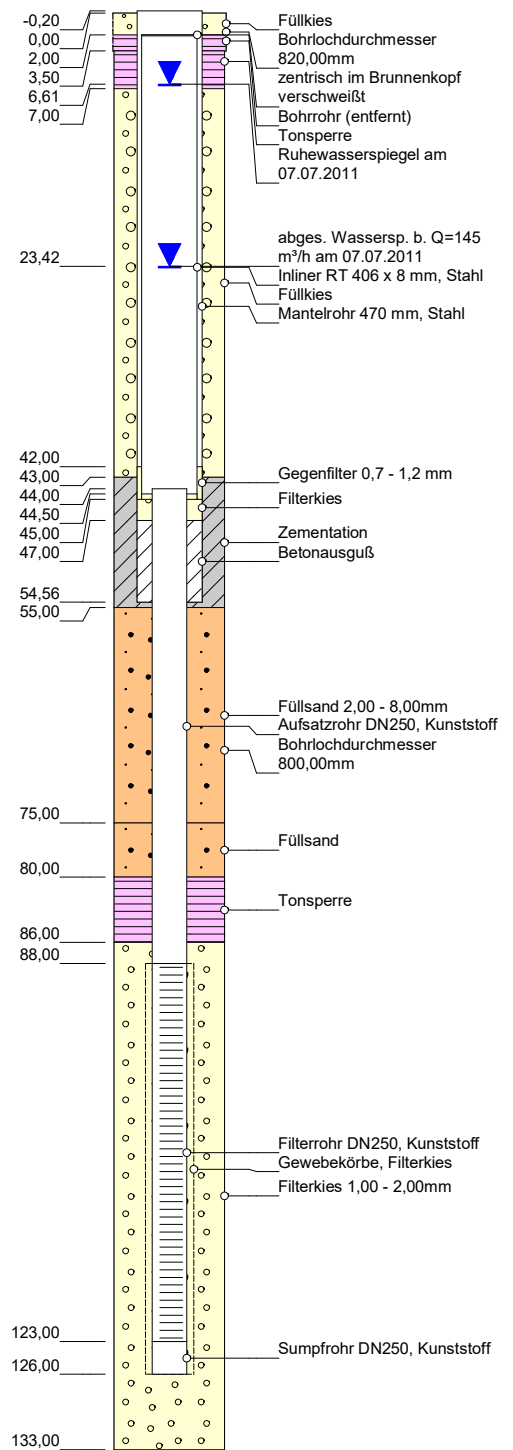
## Stratigraphie

(in mNHN)



## Ausbau

(in m u. GOK)



### Ww. Nordheide: Förderbrunnen W5

HWW-Name:	BNHE.W5
Archiv Nr GLA / LANU / NLfB:	
Kartenblatt:	2725 Handeloh
Lage:	R: 555962 H: 5898509
Maßstab:	1:700
Bohrfirma:	Preussag, Bj. 1981; Rep. Ivers 2011
Vermessung:	
Stand der Daten:	13.11.2022



**HAMBURG  
WASSER**

Hamburger Wasserwerke GmbH  
Billhorner Deich 2 · 20539 Hamburg

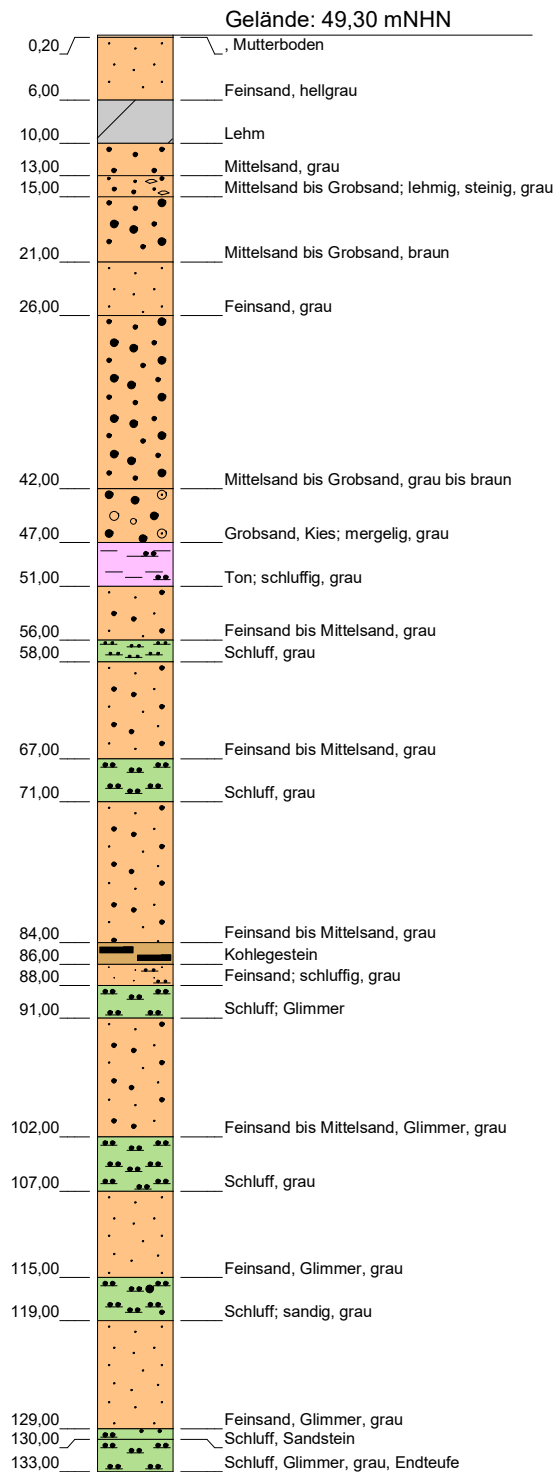
**W 1**  
**Anlagenmanagement**





## Bohrprofil

(in m u. GOK)



## Stratigraphie

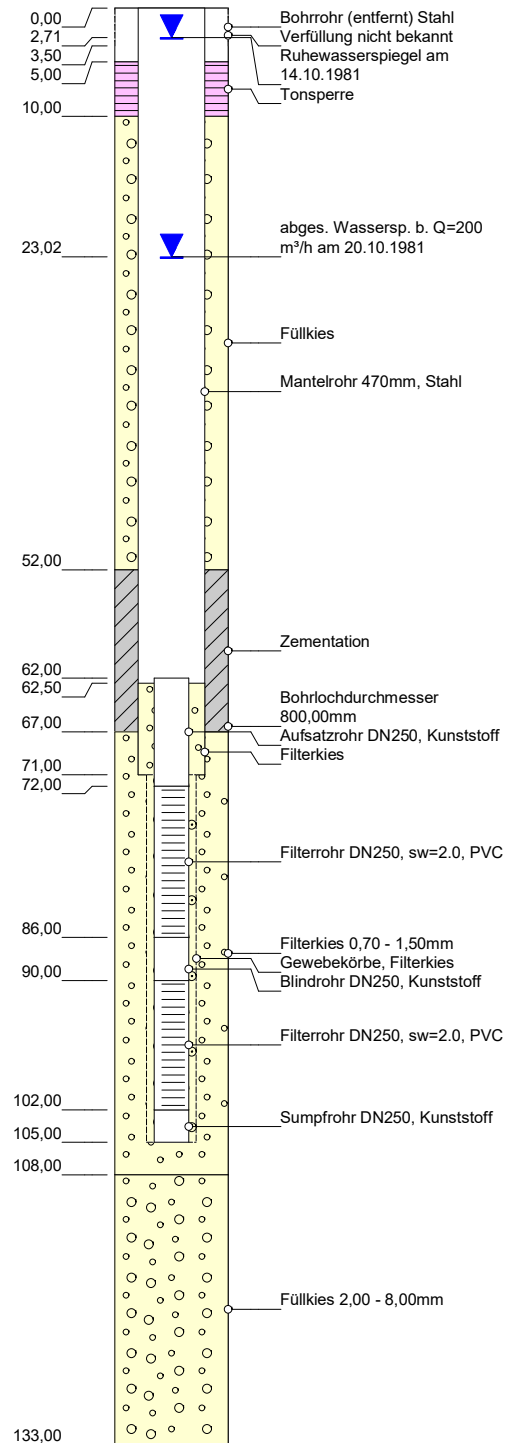
(in mNHN)

2,30 qp

-83,70 tmiBS1

## Ausbau

(in m u. GOK)



### Ww. Nordheide: Förderbrunnen W9

HWW-Name:	BNHE.W9
Archiv Nr GLA / LANU / NLFb:	
Kartenblatt:	2725 Handeloh
Lage:	R: 558826 H: 5898969
Maßstab:	1:700
Bohrfirma:	Preussag; Bj.: 1981
Vermessung:	
Stand der Daten:	13.11.2022



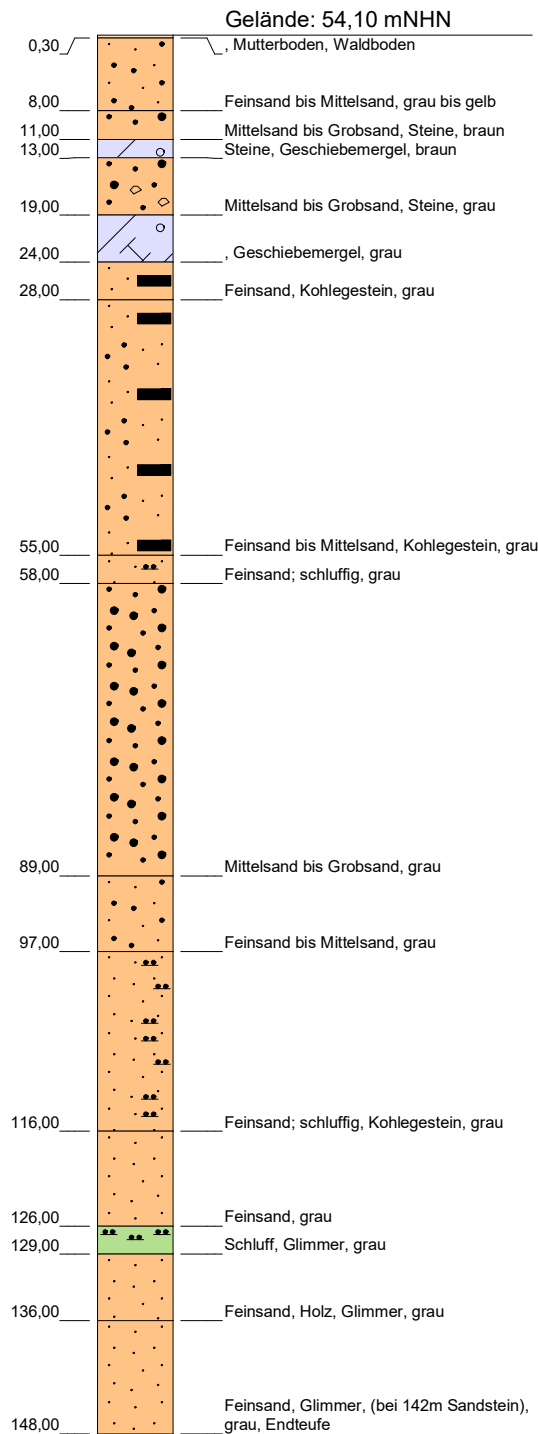
**HAMBURG  
WASSER**

Hamburger Wasserwerke GmbH  
Billhorner Deich 2 · 20539 Hamburg

**W 1**  
**Anlagenmanagement**

## Bohrprofil

(in m u. GOK)



## Stratigraphie

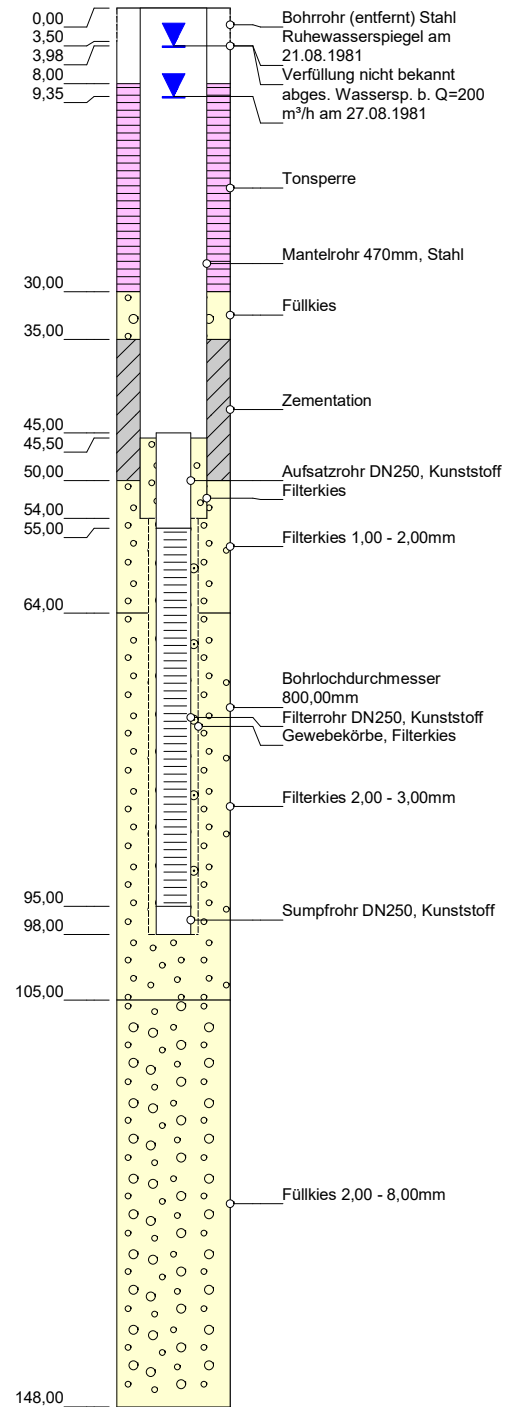
(in mNHN)

30,10 qp

-93,90 tmiBS1

## Ausbau

(in m u. GOK)



### Ww. Nordheide: Förderbrunnen W10

HWW-Name:	BNHE.W10
Archiv Nr GLA / LANU / NLfB:	
Kartenblatt:	2725 Handeloh
Lage:	R: 559389 H: 5898343
Maßstab:	1:800
Bohrfirma:	Preussag; Bj.: 1981
Vermessung:	
Stand der Daten:	13.11.2022



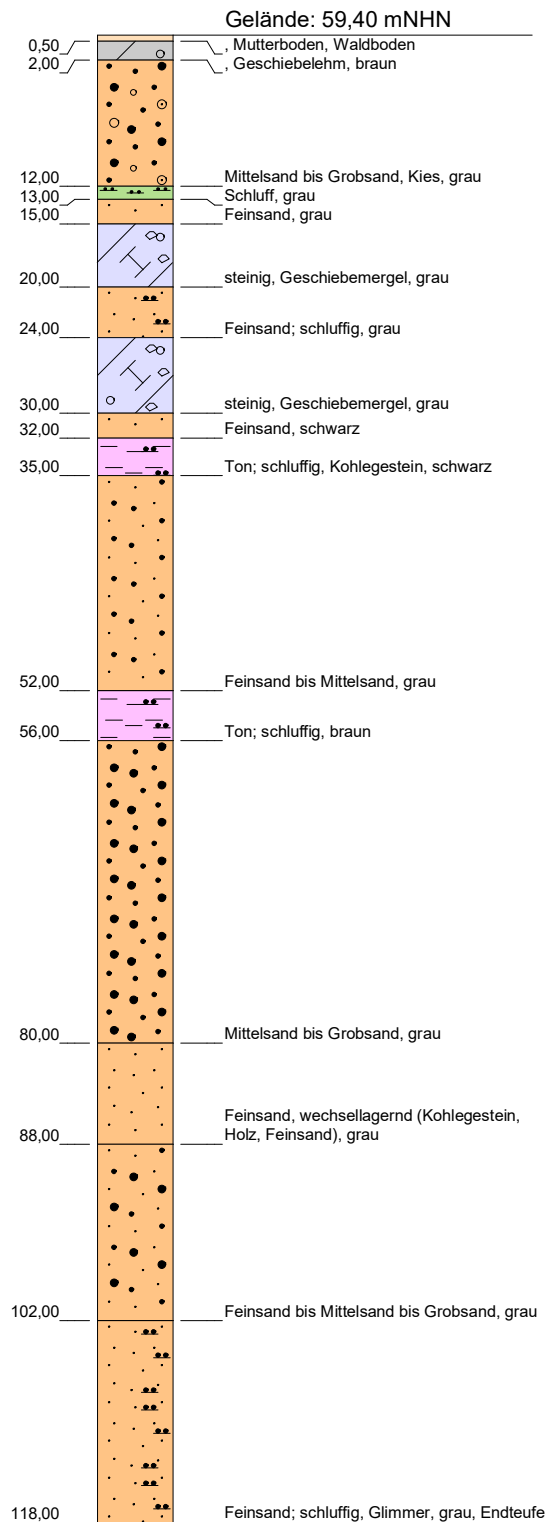
**HAMBURG  
WASSER**

Hamburger Wasserwerke GmbH  
Billhorner Deich 2 · 20539 Hamburg

**W 1**  
**Anlagenmanagement**

## Bohrprofil

(in m u. GOK)



## Stratigraphie

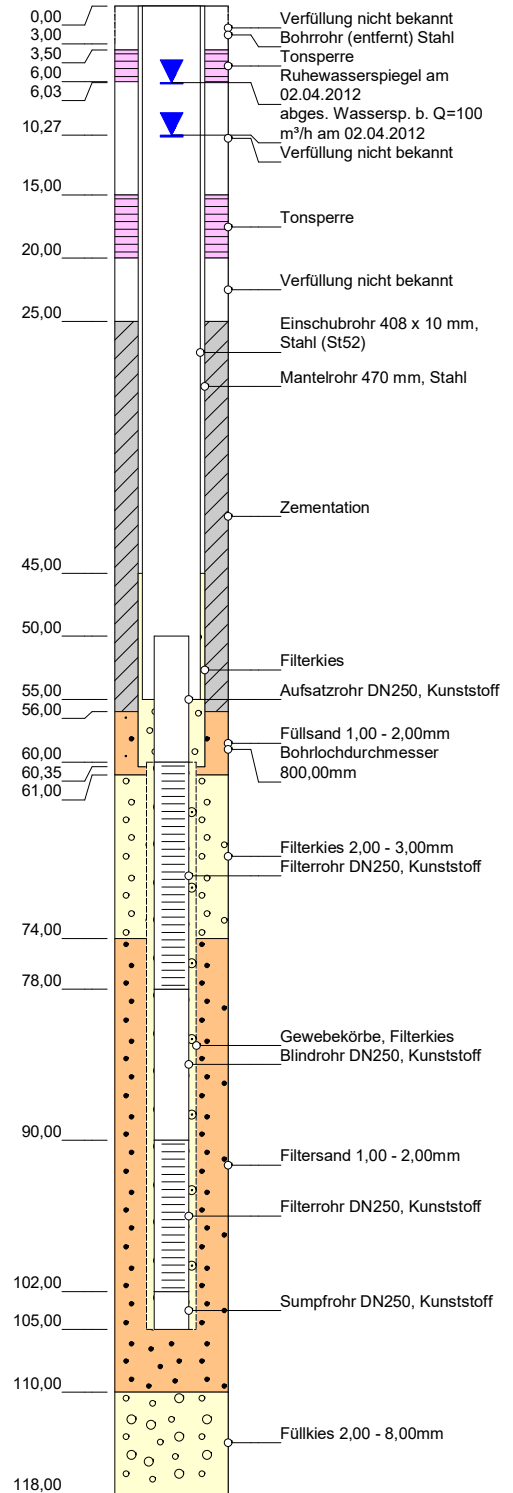
(in mNHN)

29,40 qp

-58,60 tmBS1

## Ausbau

(in m u. GOK)



## Ww. Nordheide: Förderbrunnen W11

HWW-Name:	BNHE.W11
Archiv Nr GLA / LANU / NLfB:	
Kartenblatt:	2725 Handeloh
Lage:	R: 559975 H: 5898299
Maßstab:	1:600
Bohrfirma:	Preussag, Bj. 1981, Rep. Lange 2011
Vermessung:	
Stand der Daten:	13.11.2022



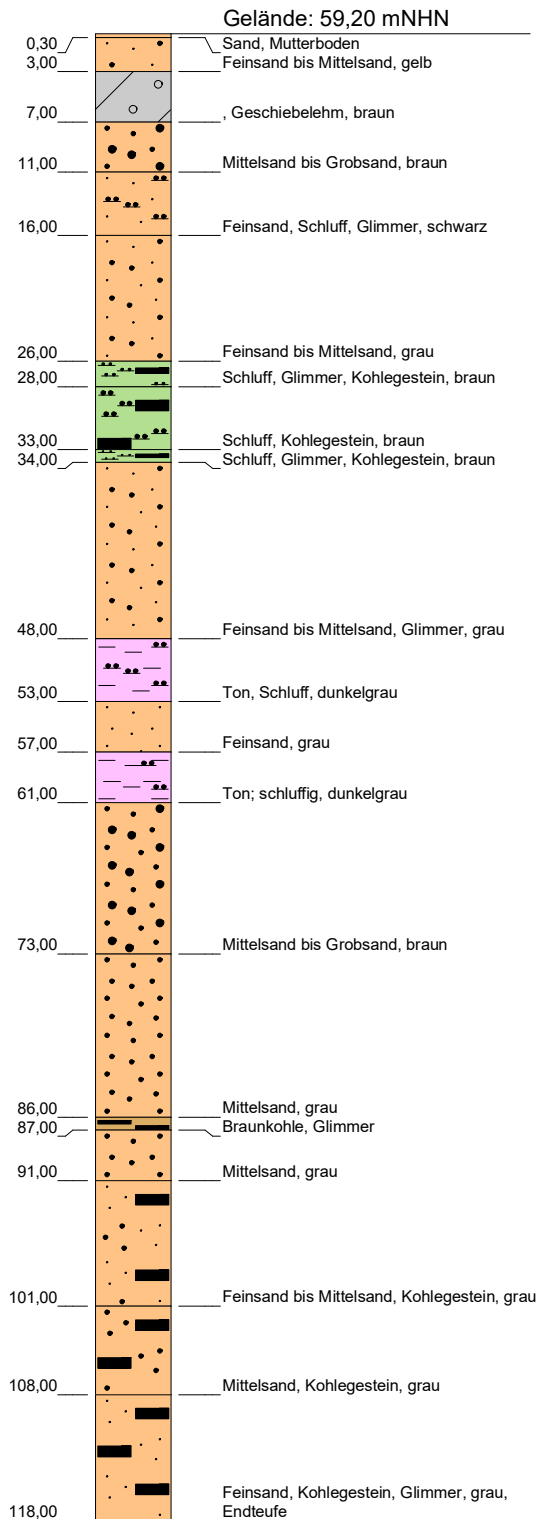
**HAMBURG  
WASSER**

Hamburger Wasserwerke GmbH  
Billhorner Deich 2 · 20539 Hamburg

**W 1**  
**Anlagenmanagement**

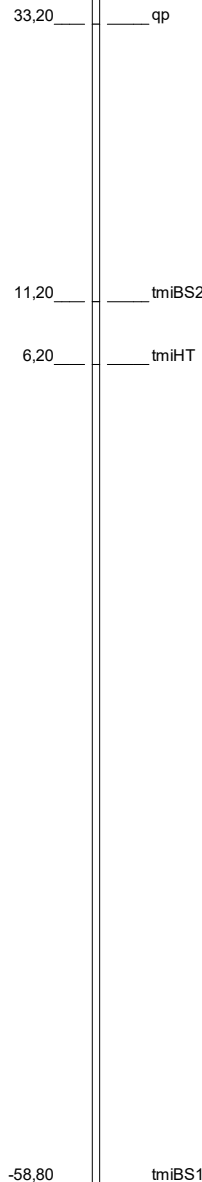
## Bohrprofil

(in m u. GOK)



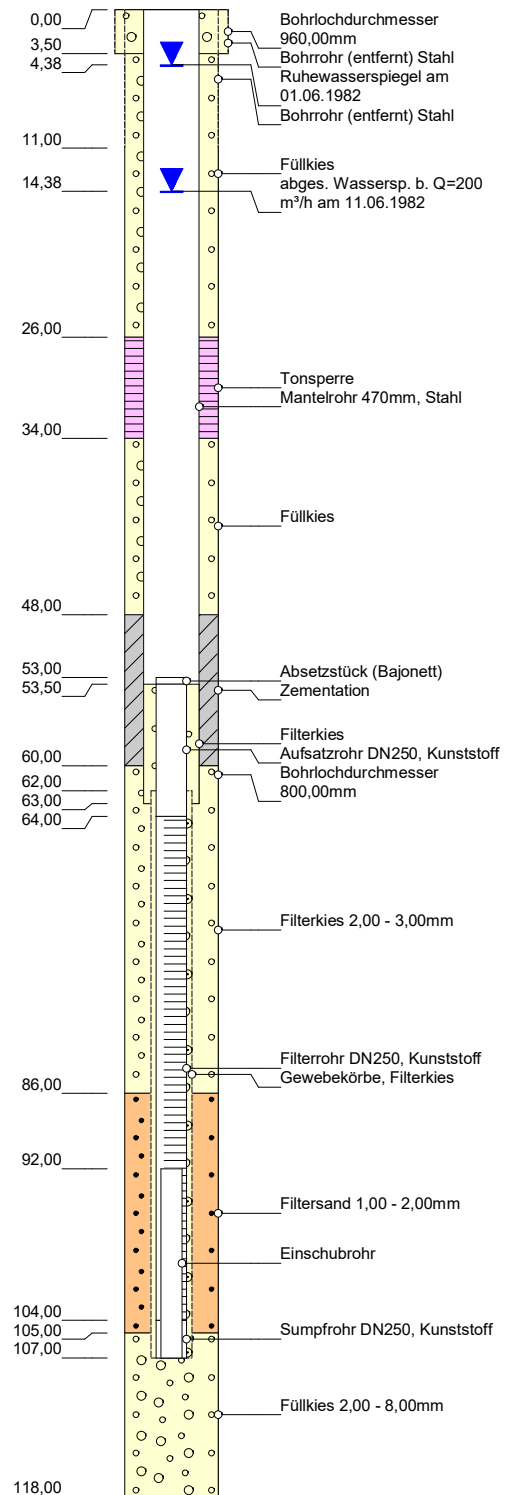
## Stratigraphie

(in mNHN)



## Ausbau

(in m u. GOK)



## Ww. Nordheide: Förderbrunnen W12

HWW-Name:	BNHE.W12
Archiv Nr GLA / LANU / NLfB:	
Kartenblatt:	2725 Handeloh
Lage:	R: 560950 H: 5898869
Maßstab:	1:600
Bohrfirma:	Preussag; Bj.: 1982
Vermessung:	
Stand der Daten:	18.11.2022



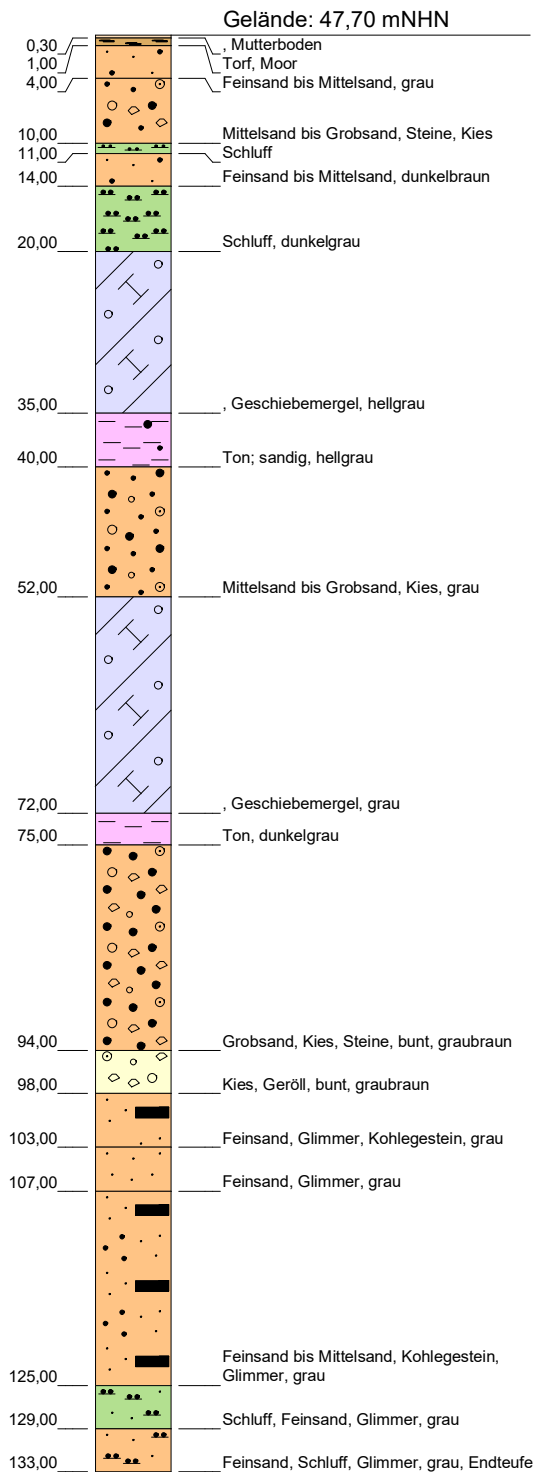
**HAMBURG  
WASSER**

Hamburger Wasserwerke GmbH  
Billhorner Deich 2 · 20539 Hamburg

**W 1**  
**Anlagenmanagement**

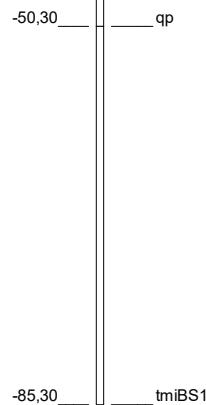
## Bohrprofil

(in m u. GOK)



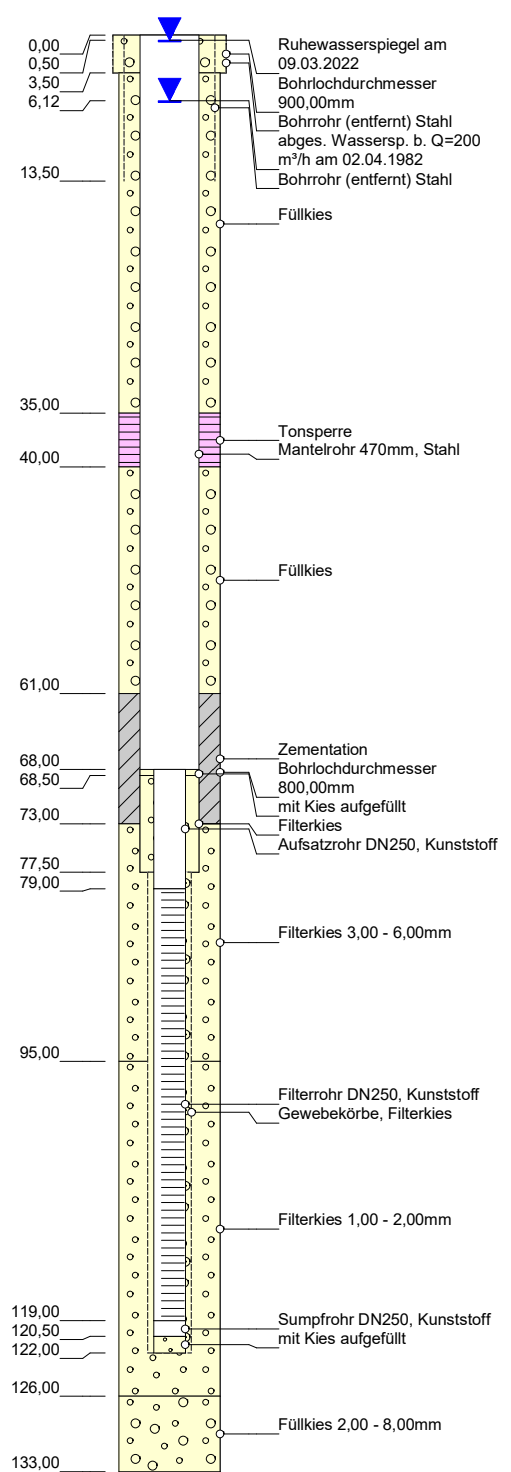
## Stratigraphie

(in mNHN)



## Ausbau

(in m u. GOK)



## Ww. Nordheide: Förderbrunnen W13

HWW-Name:	BNHE.W13
Archiv Nr GLA / LANU / NLfB:	
Kartenblatt:	2725 Handeloh
Lage:	R: 556403 H: 5898614
Maßstab:	1:700
Bohrfirma:	Preussag, Bj. 1981/82; Rep. 2012
Vermessung:	
Stand der Daten:	13.11.2022



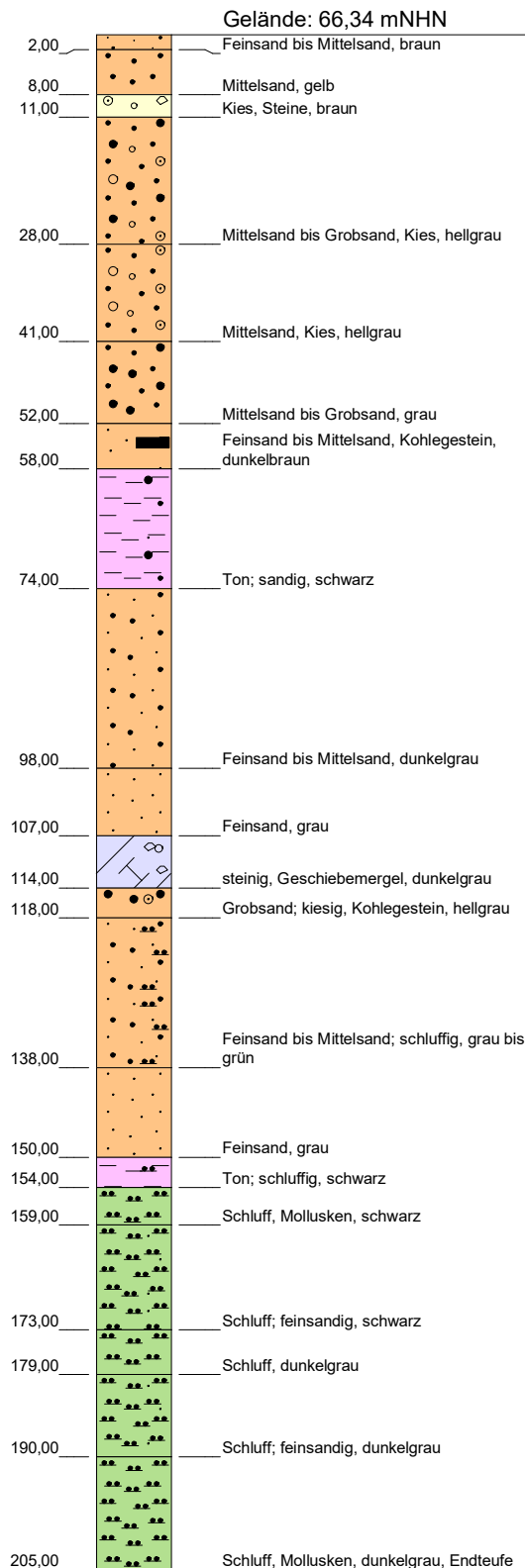
**HAMBURG WASSER**

Hamburger Wasserwerke GmbH  
Billhorner Deich 2 · 20539 Hamburg

**W 1**  
**Anlagenmanagement**

## Bohrprofil

(in m u. GOK)



## Stratigraphie

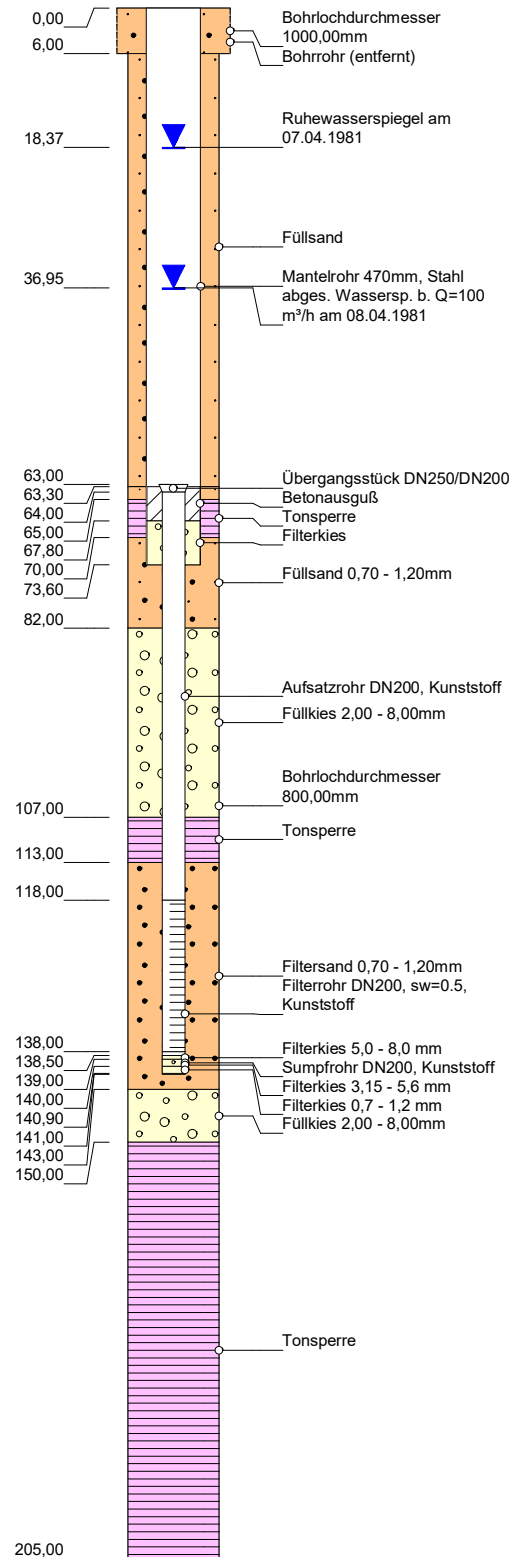
(in mNHN)

-51,66 qp

-138,66 tmiv

## Ausbau

(in m u. GOK)



### Ww. Nordheide: Förderbrunnen W14

HWW-Name:	BNHE.W14
Archiv Nr GLA / LANU / NLfB:	
Kartenblatt:	2725 Handeloh
Lage:	R: 555609 H: 5900519
Maßstab:	1:1000
Bohrfirma:	Preussag, Bj. 1980, Rep. 2011 Lange & S.
Vermessung:	
Stand der Daten:	13.11.2022



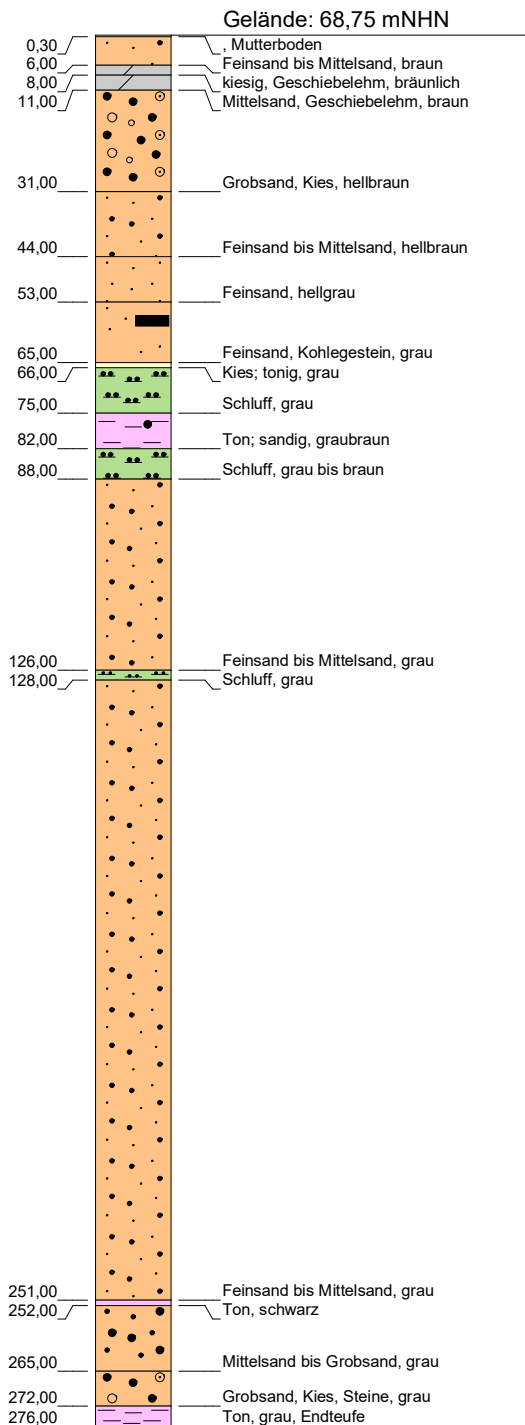
**HAMBURG  
WASSER**

Hamburger Wasserwerke GmbH  
Billhorner Deich 2 · 20539 Hamburg

**W 1**  
**Anlagenmanagement**

## Bohrprofil

(in m u. GOK)



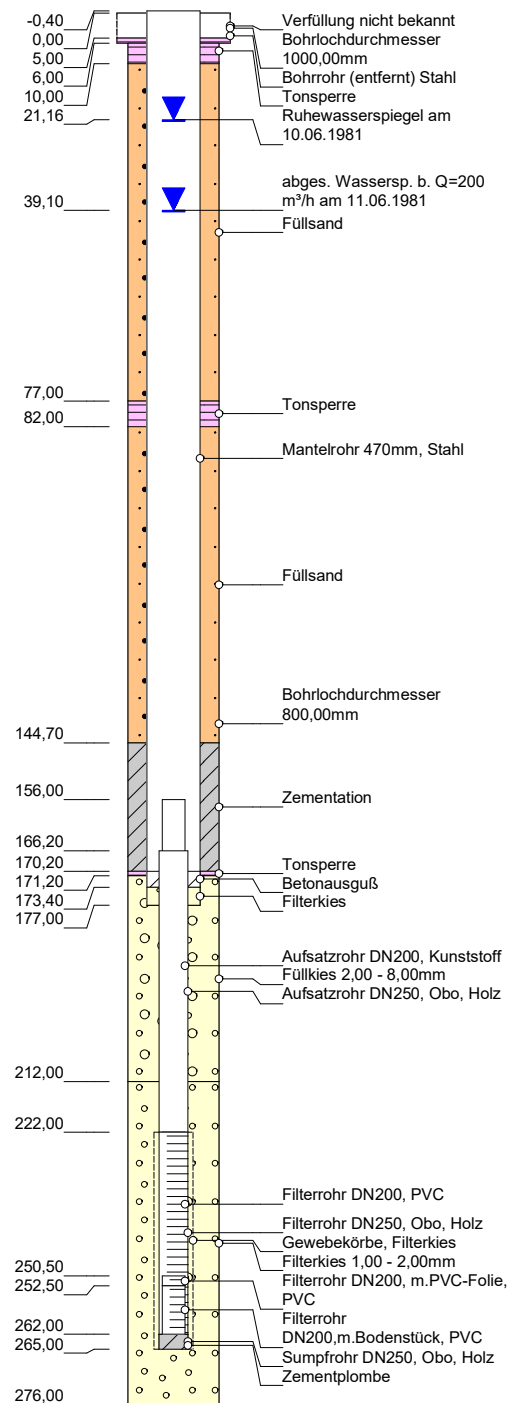
## Stratigraphie

(in mNHN)

-203,25 qp  
-207,25 tol

## Ausbau

(in m u. GOK)



## Ww. Nordheide: Förderbrunnen W15

HWW-Name:	BNHE.W15
Archiv Nr GLA / LANU / NLfB:	
Kartenblatt:	2725 Handeloh
Lage:	R: 555570 H: 5901070
Maßstab:	1:1500
Bohrfirma:	Preussag, Bj.1980
Vermessung:	
Stand der Daten:	13.11.2022



**HAMBURG  
WASSER**

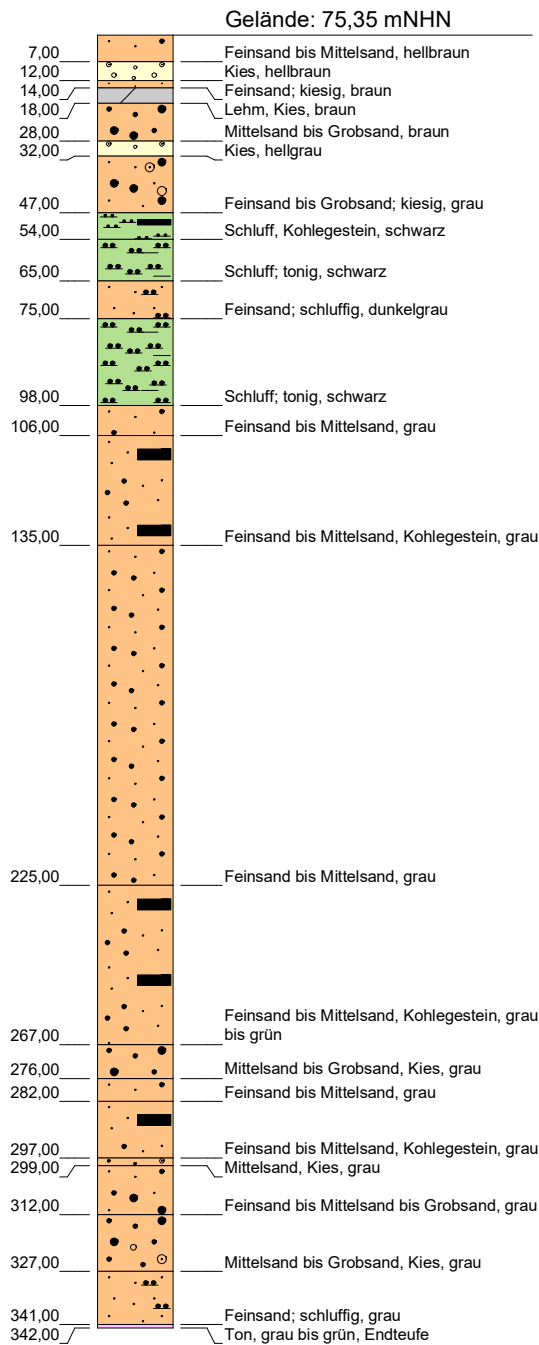
Hamburger Wasserwerke GmbH  
Billhorner Deich 2 · 20539 Hamburg

**W 1**  
**Anlagenmanagement**



## Bohrprofil

(in m u. GOK)



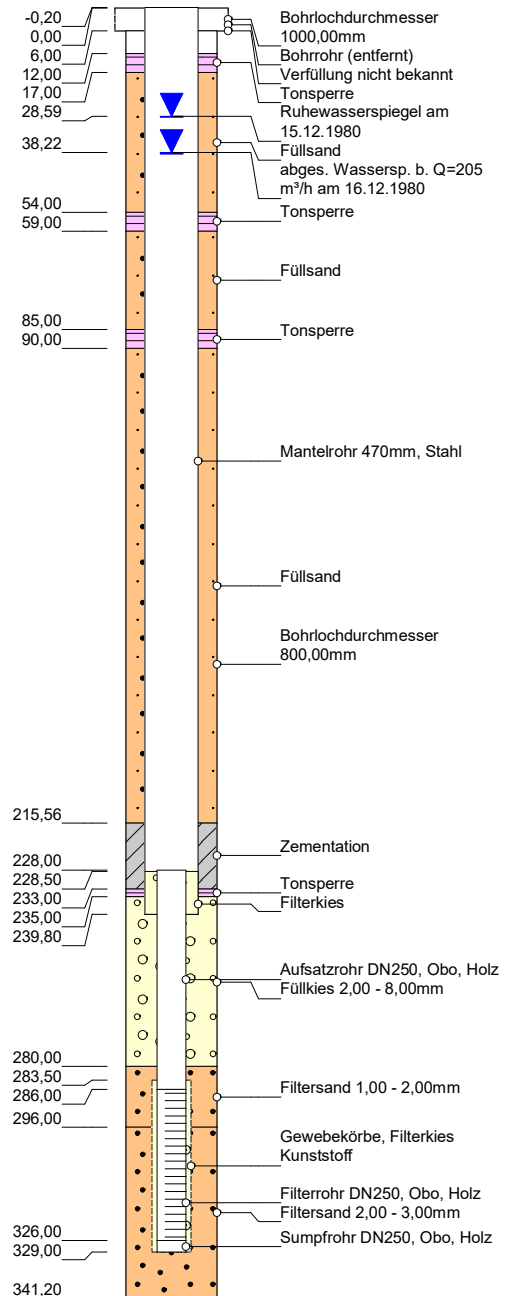
## Stratigraphie

(in mNHN)

-265,65 qp  
-266,65 tol

## Ausbau

(in m u. GOK)



### Ww. Nordheide: Förderbrunnen W16

HWW-Name:	BNHE.W16
Archiv Nr GLA / LANU / NLfB:	
Kartenblatt:	2725 Handeloh
Lage:	R: 555778 H: 5901746
Maßstab:	1:2000
Bohrfirma:	Preussag, Bj. 1980
Vermessung:	
Stand der Daten:	13.11.2022



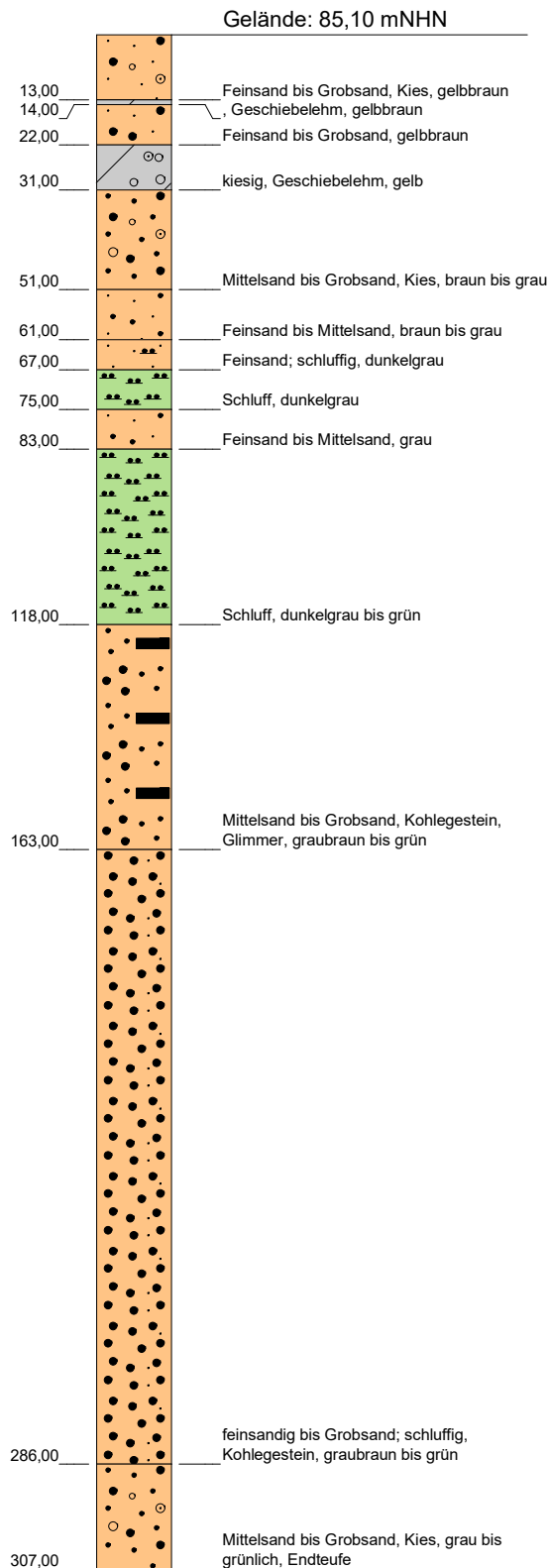
**HAMBURG  
WASSER**

Hamburger Wasserwerke GmbH  
Billhorner Deich 2 · 20539 Hamburg

**W 1**  
**Anlagenmanagement**

## Bohrprofil

(in m u. GOK)



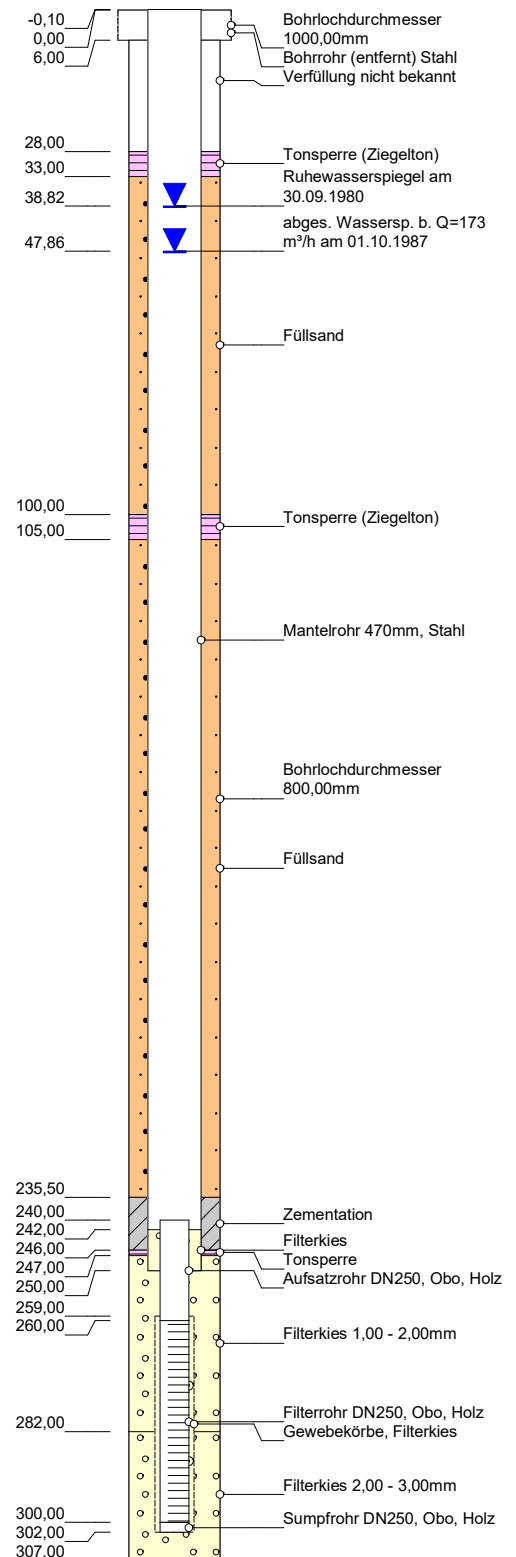
## Stratigraphie

(in mNHN)

-221,90 qp

## Ausbau

(in m u. GOK)



### Ww. Nordheide: Förderbrunnen W17

HWW-Name:	BNHE.W17
Archiv Nr GLA / LANU / NLfB:	
Kartenblatt:	2725 Handeloh
Lage:	R: 555764 H: 5902150
Maßstab:	1:1500
Bohrfirma:	Preussag, Bj. 1980
Vermessung:	
Stand der Daten:	13.11.2022



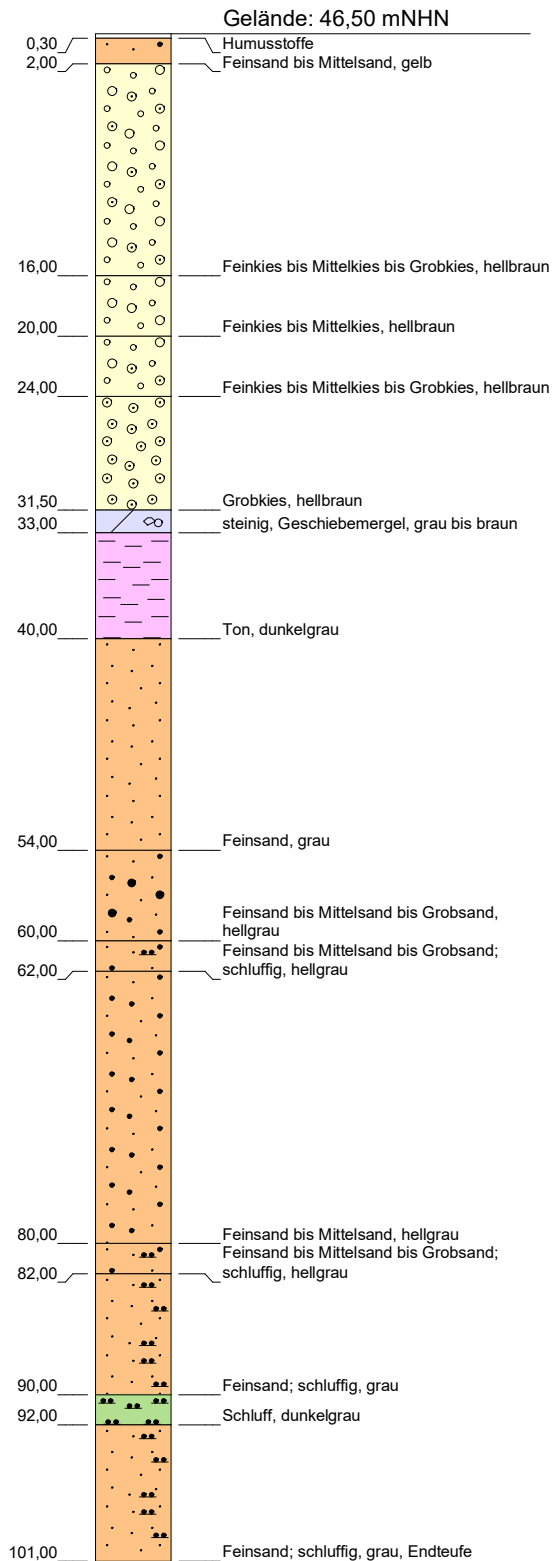
**HAMBURG  
WASSER**

Hamburger Wasserwerke GmbH  
 Billhorner Deich 2 · 20539 Hamburg

**W 1**  
**Anlagenmanagement**

## Bohrprofil

(in m u. GOK)



## Stratigraphie

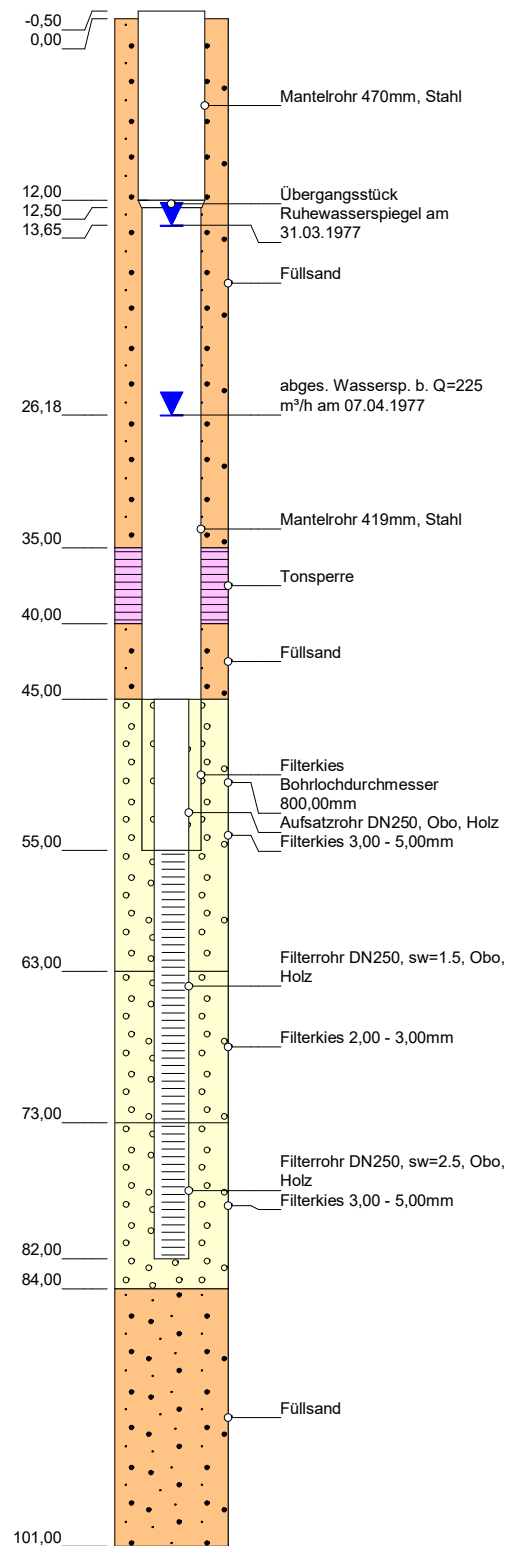
(in mNHN)

-15,50 qp

-54,50 tmiBS

## Ausbau

(in m u. GOK)



### Ww. Schierhorn: Förderbrunnen 1

HWW-Name:	BSHO.1
Archiv Nr GLA / LANU / NLfB:	
Kartenblatt:	2725 Handeloh
Lage:	R: 559815 H: 5902678
Maßstab:	1:500
Bohrfirma:	R. Lange, Bj. 1977
Vermessung:	
Stand der Daten:	21.02.2023



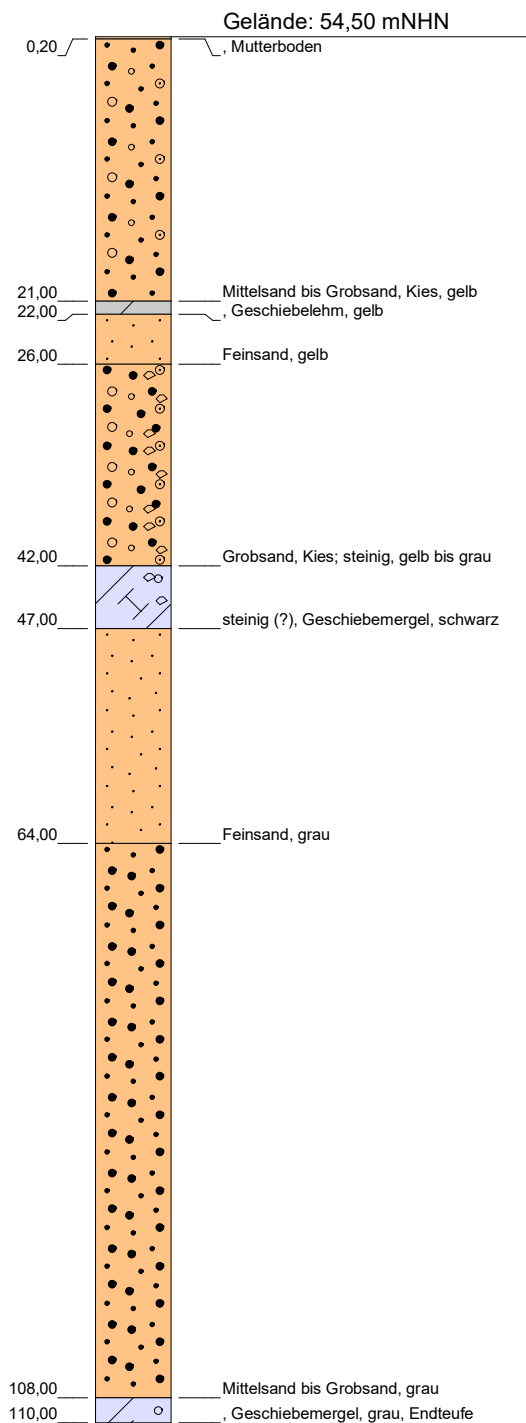
**HAMBURG  
WASSER**

Hamburger Wasserwerke GmbH  
Billhorner Deich 2 · 20539 Hamburg

**W 1**  
**Anlagenmanagement**

## Bohrprofil

(in m u. GOK)



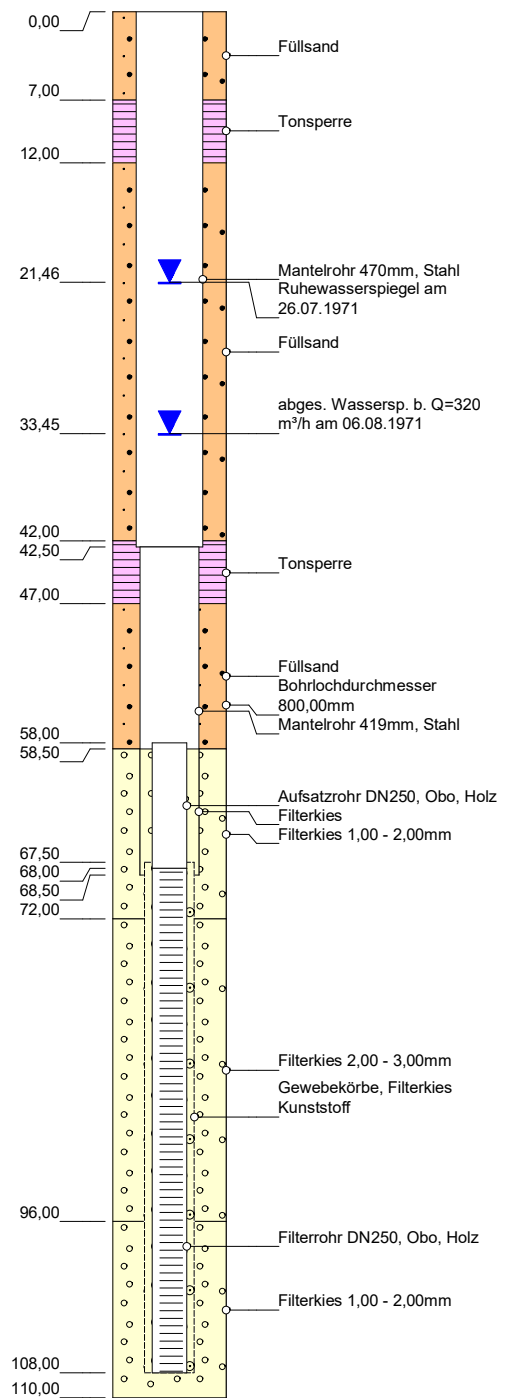
## Stratigraphie

(in mNHN)

-55,50 qp

## Ausbau

(in m u. GOK)



## Ww. Schierhorn: Förderbrunnen 2

HWW-Name:	BSHO.2
Archiv Nr GLA / LANU / NLfB:	
Kartenblatt:	2725 Handeloh
Lage:	R: 560395 H: 5902928
Maßstab:	1:600
Bohrfirma:	H. Loeck, Bj. 1971
Vermessung:	
Stand der Daten:	21.02.2023



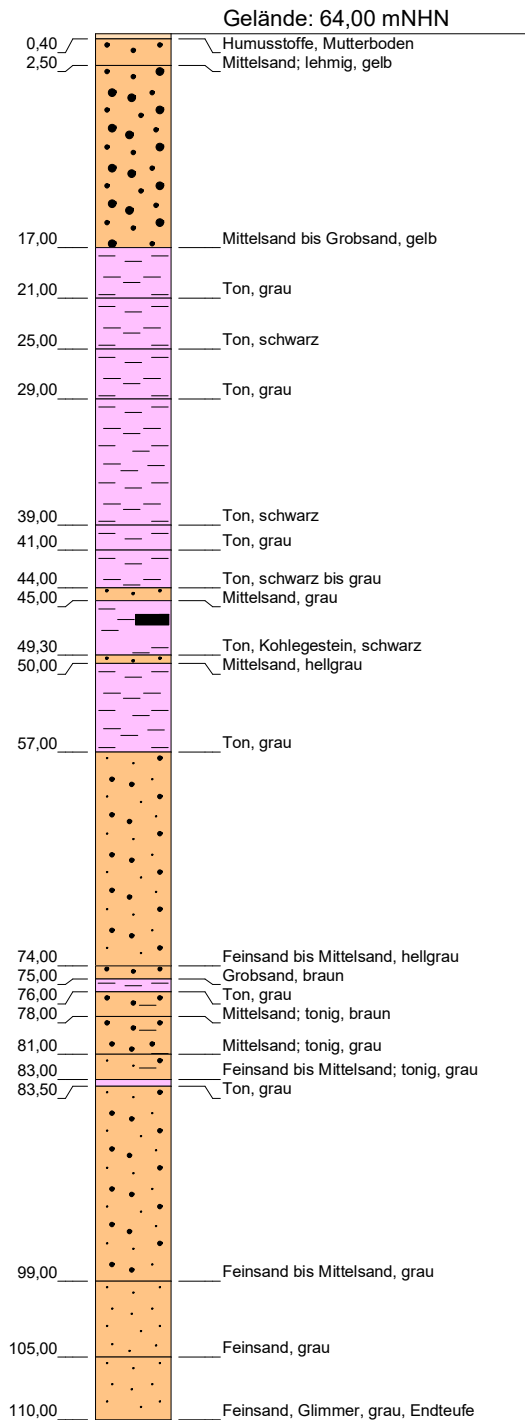
**HAMBURG  
WASSER**

Hamburger Wasserwerke GmbH  
Billhorner Deich 2 · 20539 Hamburg

**W 1**  
**Anlagenmanagement**

## Bohrprofil

(in m u. GOK)



## Stratigraphie

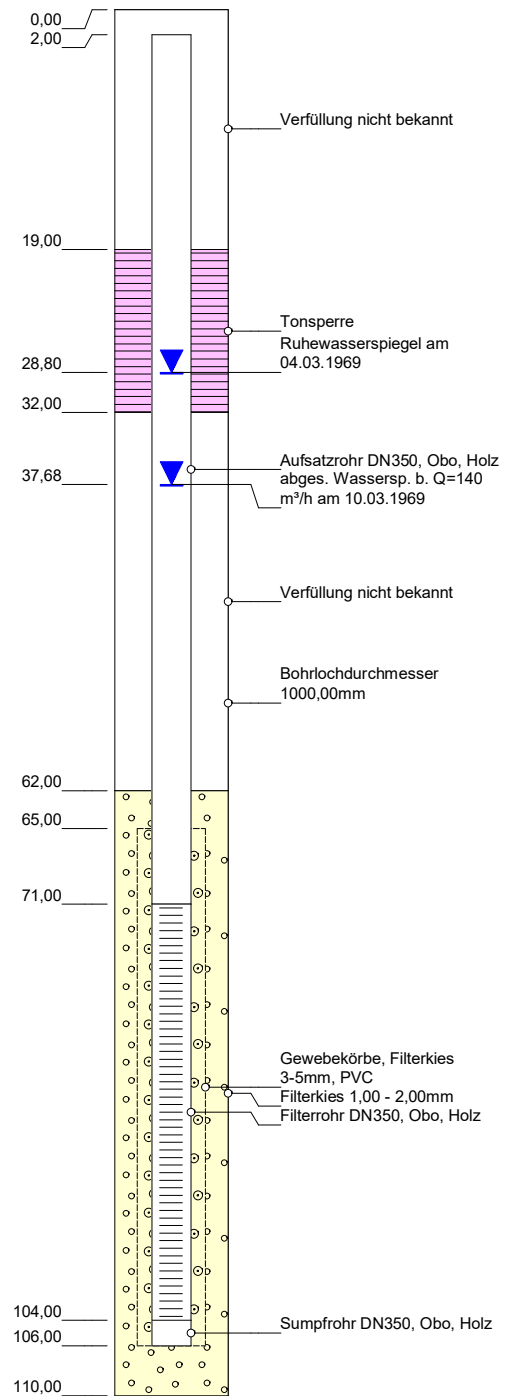
(in mNHN)

7,00 qp

-46,00 tmiBS

## Ausbau

(in m u. GOK)



### Ww. Schierhorn: Förderbrunnen 3

HWW-Name:	BSHO.3
Archiv Nr GLA / LANU / NLfB:	
Kartenblatt:	2725 Handeloh
Lage:	R: 561115 H: 5903507
Maßstab:	1:600
Bohrfirma:	Gebr. Lange, Bj. 1969
Vermessung:	
Stand der Daten:	21.02.2023



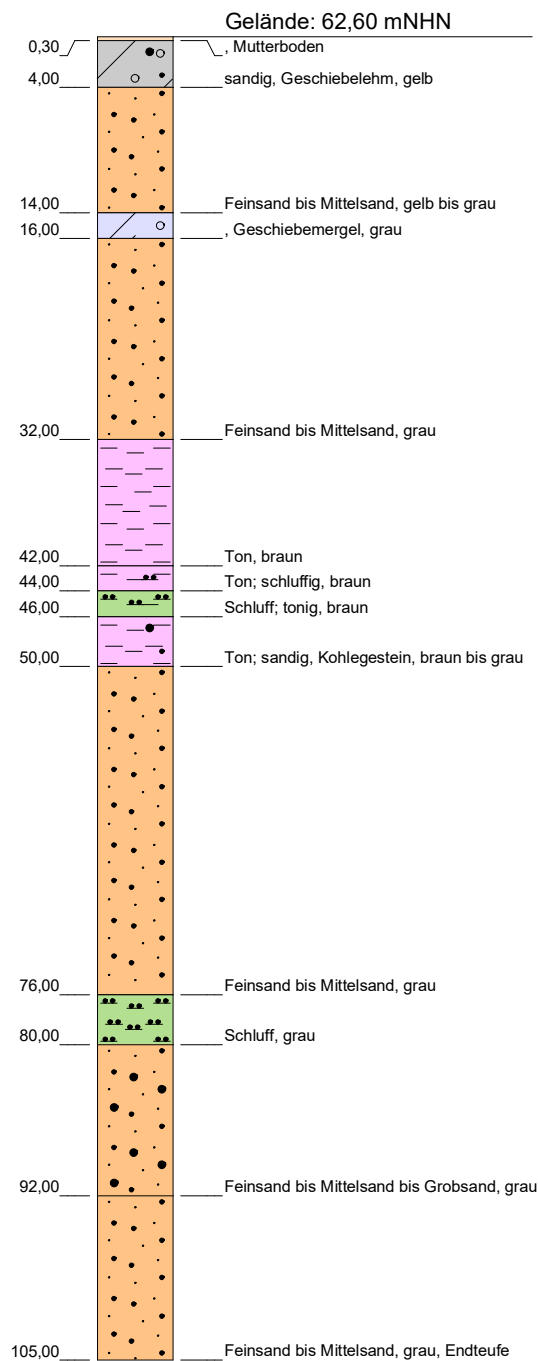
**HAMBURG  
WASSER**

Hamburger Wasserwerke GmbH  
Billhorner Deich 2 · 20539 Hamburg

**W 1**  
**Anlagenmanagement**

## Bohrprofil

(in m u. GOK)



## Stratigraphie

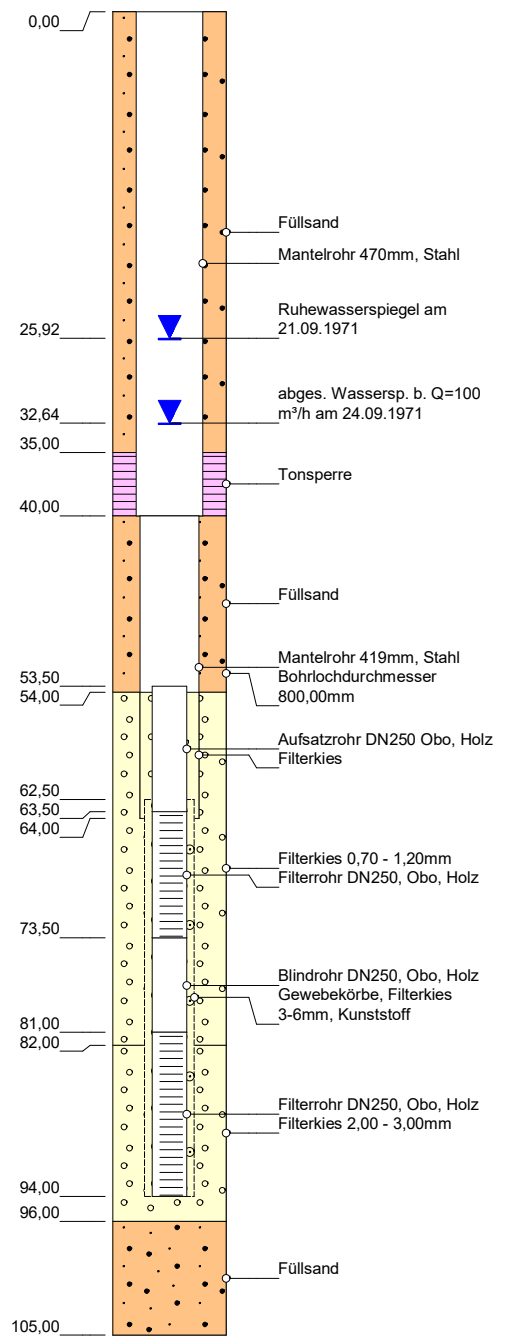
(in mNHN)

12,60 qp

-42,40 tmiBS

## Ausbau

(in m u. GOK)



### Ww. Schierhorn: Förderbrunnen 4

HWW-Name:	BSHO.4
Archiv Nr GLA / LANU / NLfB:	
Kartenblatt:	2725 Handeloh
Lage:	R: 561595 H: 5903507
Maßstab:	1:600
Bohrfirma:	H. Loeck, Bj. 1971
Vermessung:	
Stand der Daten:	21.02.2023



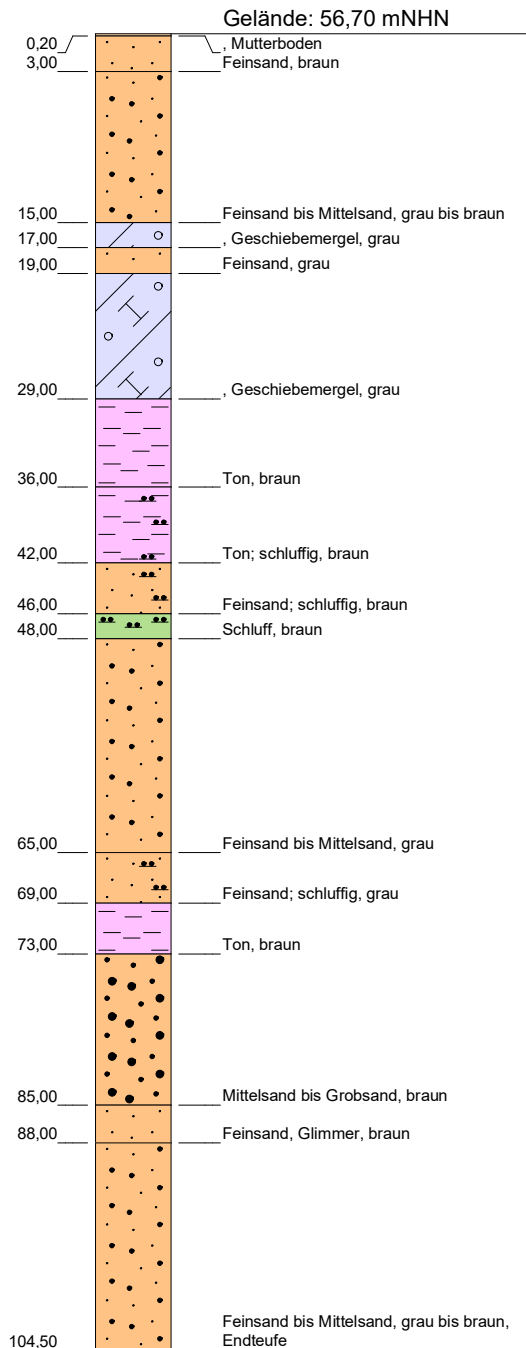
**HAMBURG  
WASSER**

Hamburger Wasserwerke GmbH  
Billhorner Deich 2 · 20539 Hamburg

**W 1**  
**Anlagenmanagement**

## Bohrprofil

(in m u. GOK)



## Stratigraphie

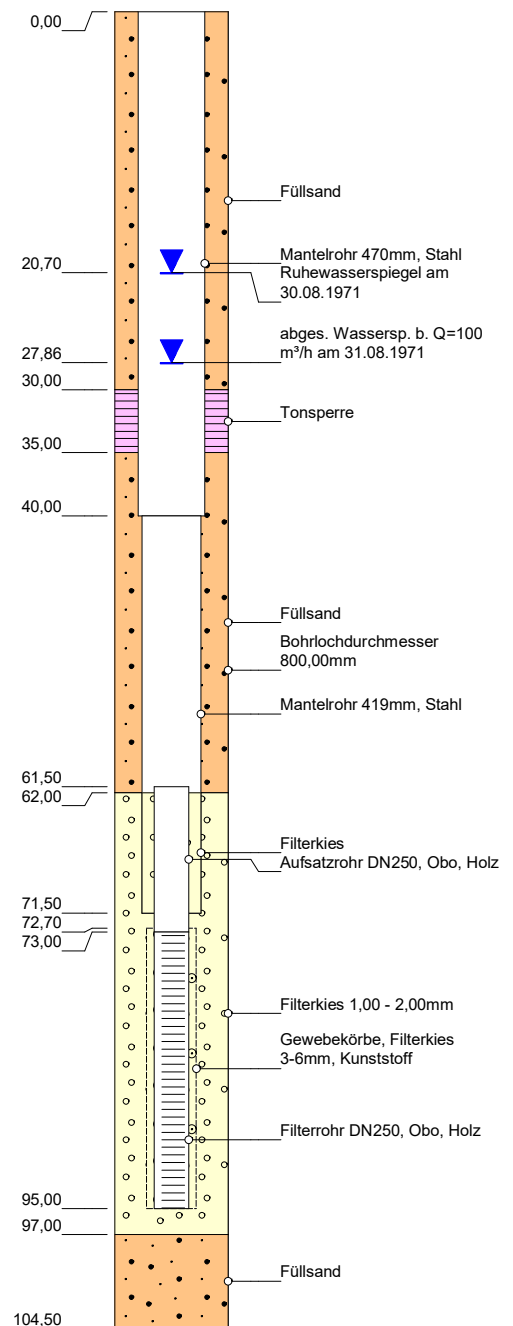
(in mNHN)

14,70 qp

-47,80 tmBS

## Ausbau

(in m u. GOK)



### Ww. Schierhorn: Förderbrunnen 5

HWW-Name:	BSHO.5
Archiv Nr GLA / LANU / NLfB:	
Kartenblatt:	2725 Handeloh
Lage:	R: 561804 H: 5903697
Maßstab:	1:600
Bohrfirma:	H. Loeck Bj. 1971
Vermessung:	
Stand der Daten:	21.02.2023



**HAMBURG  
WASSER**

Hamburger Wasserwerke GmbH  
Billhorner Deich 2 · 20539 Hamburg

**W 1**  
**Anlagenmanagement**